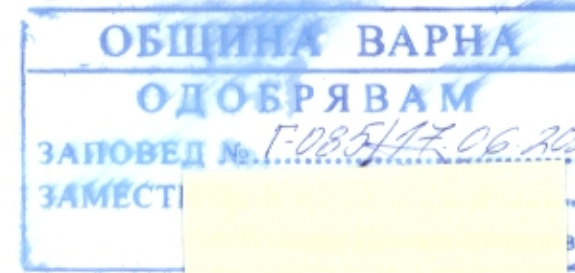


**ПОДРОБЕН УСТРОЙСТВЕН ПЛАН /ПУП/ - ПЛАН ЗА РЕГУЛАЦИЯ И ЗАСТРОЯВАНЕ /ПРЗ/  
за УПИ XL-4398, кв. 85 по ПУР на СО "Манастирски рид, Бялата чешма и Дъбравата"**

(ПИ 10135.2517.4398 по КК на гр. Варна)

М 1:1000



ИЗВАДКА ОТ ДЕЙСТВАЩ ПЛАН  
- ПУР, одобрен с реш. № 799-5 от  
19.12.2012г. на ОбС Варна  
- Кад. карта, одобрена със з-д  
№ РД-18-92/14.10.2008г. на ИД на АГКК

ПЛАН ЗА РЕГУЛАЦИЯ

ПЛАН ЗА ЗАСТРОЯВАНЕ

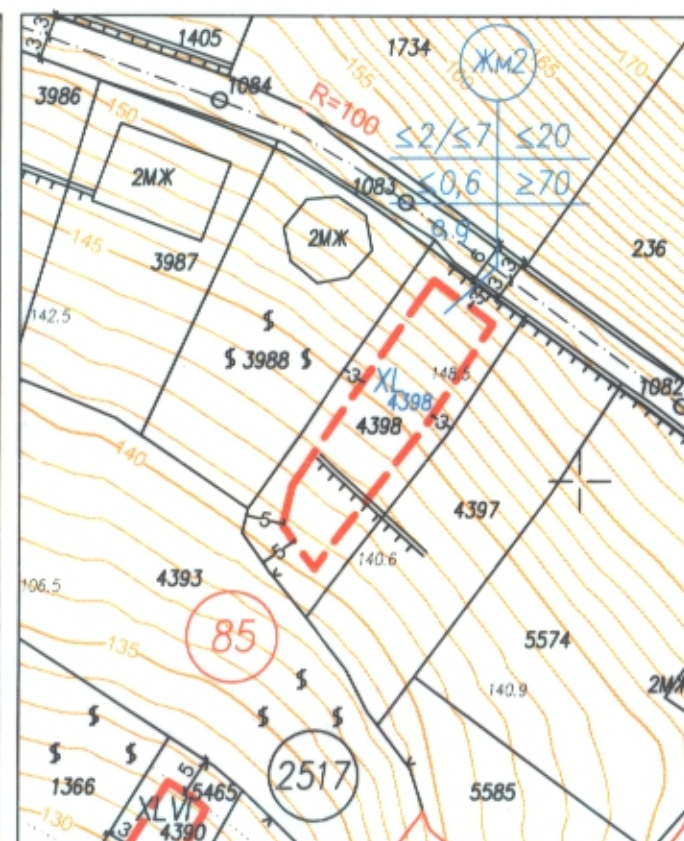
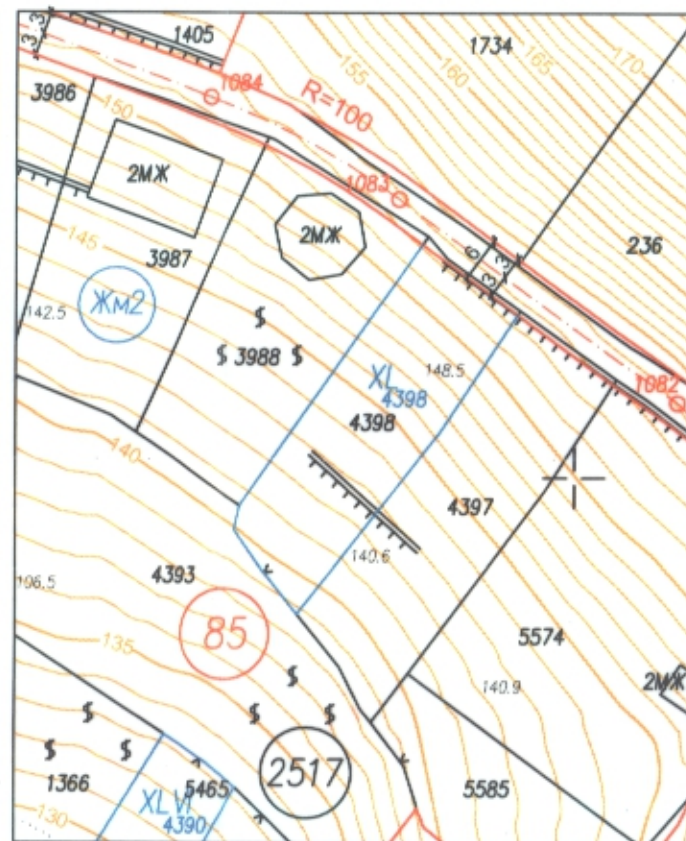
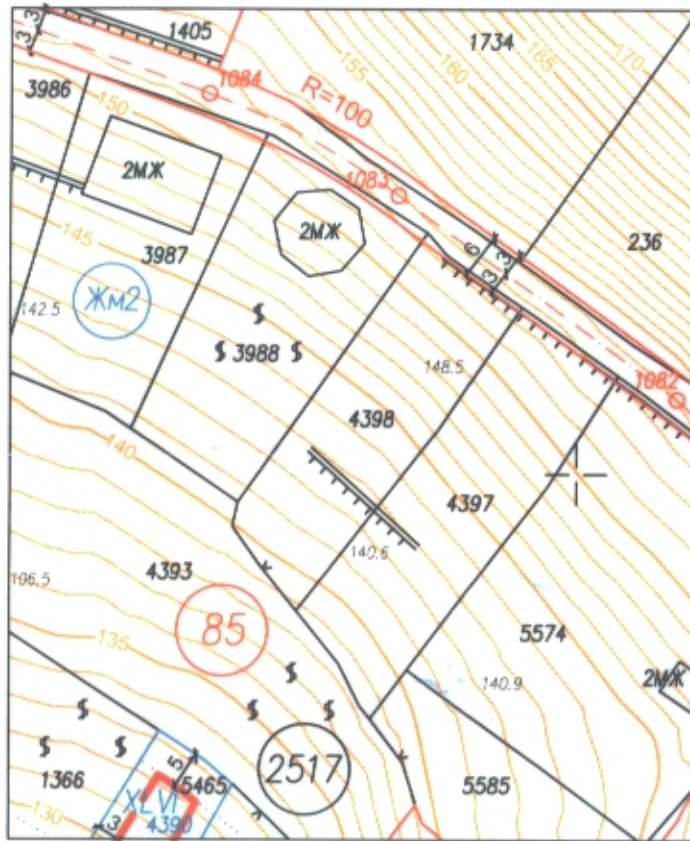


Таблица по чл. 16, ал. 1 от ЗУТ

Номер квартал	Номер УПИ	Площ на ПИ /в кв. м./	Площ на УПИ по ПРЗ /в кв. м./	ПИ с установено предназначение	Устройствена зона	Етажност	Височина /в м/	Градоустр. параметри			Начин на застрояване
								Плътност на застр. /в %/	Кинг	Мин. озел. площ /в %/	
85	XL-4398	743	733	жил.	ЖМ2	≤ 2/≤ 7	20	0,6	70	е	

Номер квартал	Номер УПИ	Площ на ПИ /в кв. м./	Придавана част по регулация /в кв. м./	Отн. площ за общ. мероприятия /в кв. м./	Отн. площ за общ. мероприятия /в %/	Площ на УПИ по ПРЗ /в кв. м./

Забележки:

- За ПИ 10135.2517.5465 има одобрен ПУП-ПРЗ със заповед № Г-77/06.03.2020г.

ПОДРОБЕН УСТРОЙСТВЕН ПЛАН - ПРЗ за УПИ XL - 4398, кв. 85 по ПУР на СО "Манастирски рид, Бялата чешма и Дъбравата", гр. Варна		М 1:1000
Възложител:	Кристиан Генков Пенков Наталия Панайотова Пенкова	
Част:	Градоустройство	
Фаза:	Окончателен проект	
План за застрояване:	ар	
План за регулация:	ин	
Дата на проектиране:	ю	