

# ПУП-ПЛАН ЗА РЕГУЛАЦИЯ И ЗАСТРОЯВАНЕ- ПРЗ

за УПИ XXI-931, кв. 30 по ПРЗ на СО "Сотира"

(ПИ 10135.2508.931 по КК на гр. Варна)

М 1:1000

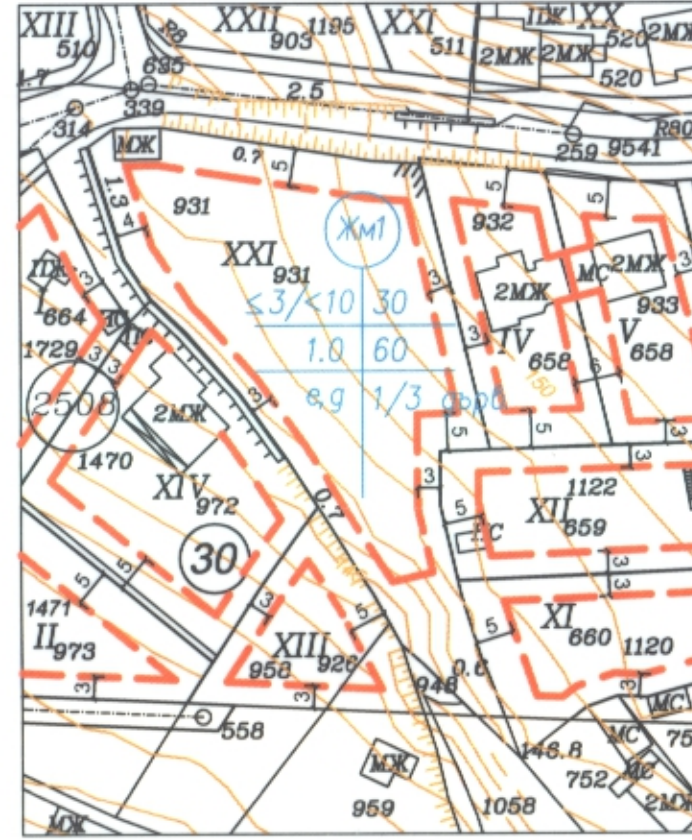
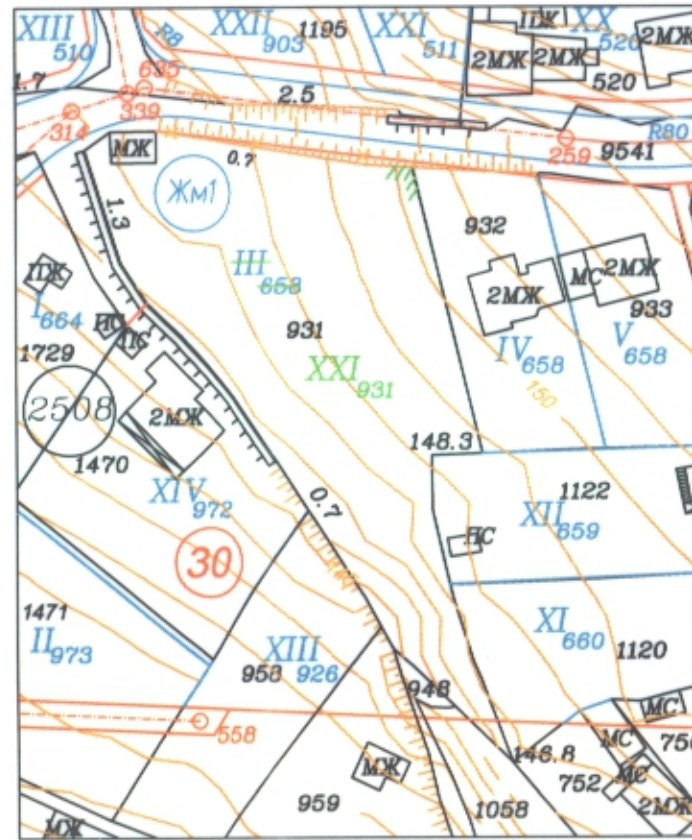
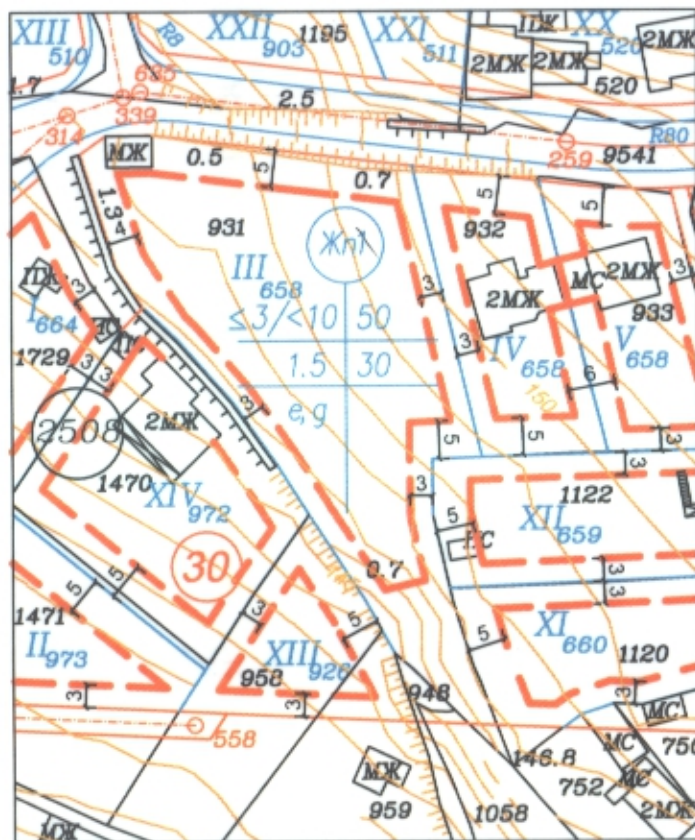


## ИЗВАДКА ОТ ДЕЙСТВАЩ ПЛАН

ПРЗ, одобрен с реш. № 1725-6 от  
13.04.2005 г. на ОбС Варна  
кад. карта, одобрена със заповед  
№ РД-18-92/14.10.2008 г. на ИД на АГКК

ПЛАН ЗА РЕГУЛАЦИЯ

ПЛАН ЗА ЗАСТРОЯВАНЕ



**ОБЩИНА ВАРНА**  
**ОДОБРЯВАМ**  
ЗАПОВЕД № 17.084/17.06.2024  
ЗАМЕСТИНИК



Номер квартал	Номер УПИ	Площ на ПИ /в кв.м./	Площ на УПИ по ПРЗ /в кв.м./	ПИ с установено предназначение	Устройствена зона	Етажност	Височина /в м/	Градоустр. параметри			Начин на застрояване
								Плътност на застр. /в %/	Кинт	Мин. озел. площ /в %/	
30	XXI-931	1985	1975	жил.	Жм1	≤ 3/≤ 10	30	1.0	60	е	

ПОДРОБЕН УСТРОЙСТВЕН ПЛАН - ПРЗ за УПИ XXI-931, кв. 30 по ПРЗ на СО "Сотира"Варна /10135.2508.931/ М 1:1000	
Възложител:	"Обливион 888" ЕООД чрез Тая Петрова Атанасова
Част:	План за регулация и застрояване
Фаза:	Оконч.
План за застрояване:	арх. в.
План за регулация:	инж. в.
Дата на проектиране:	октом.