

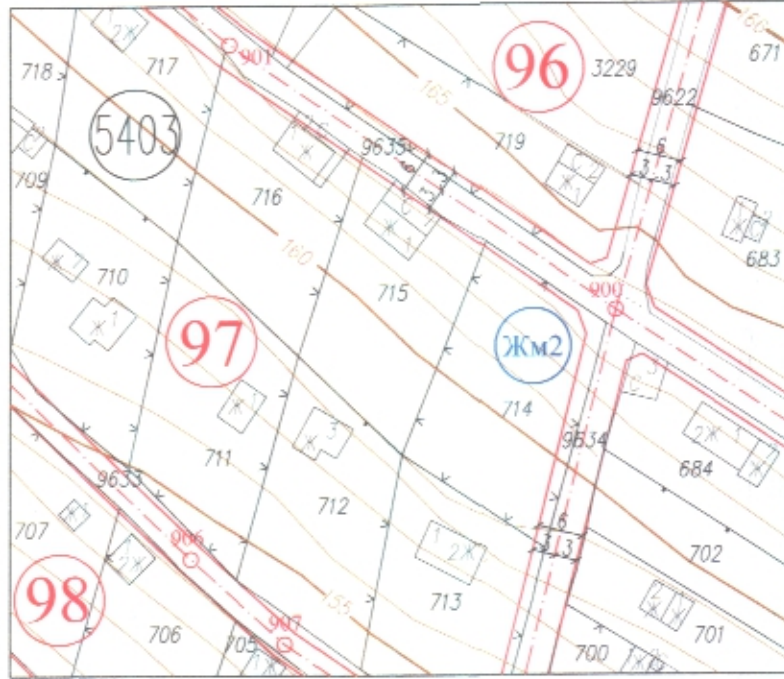
ПУП-ПРЗ за УПИ IV-715, кв.97,
по плана на с.о. "Боровец юг", район "Аспарухово", общ. Варна
(ПИ 10135.5403.715 по КККР на гр.Варна)

ОБЩИНА ВАРНА
ОДОБРЯВАМ
ЗАПОВЕД № 076/07.06.2024г.
ЗАМЕСТИТЕЛ
ПЛАН ЗА РЕГУЛАЦИЯ И ЗАСТРОЯВАНЕ

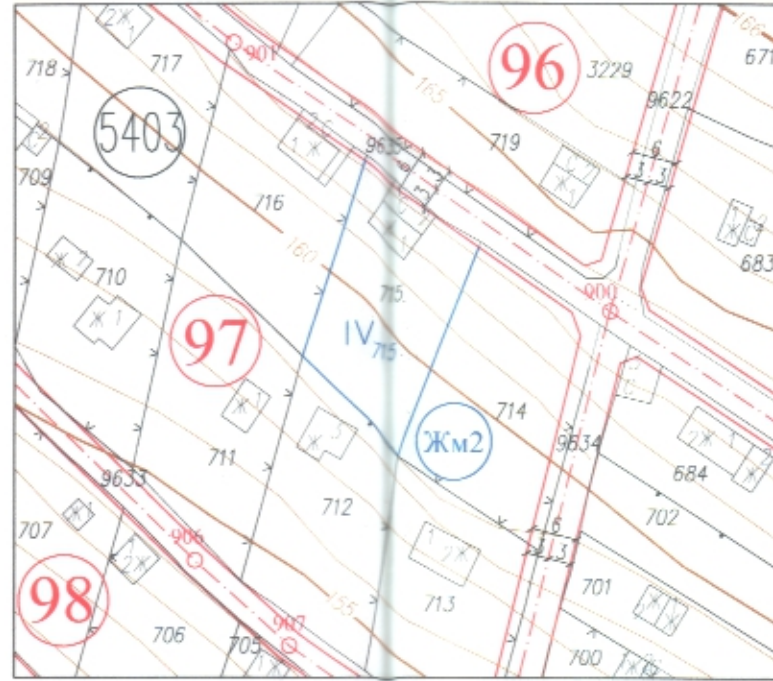
ИЗВАДКА ОТ ДЕЙСТВАЩ ПЛАН

ПУП-ПУР на с.о. "Боровец юг", одобрен с реш. №2134-8 по протокол №21 от 24.03.2010г. на ОКС-Варна, кадастрална карта и кадастрални регистри, одобрени със Заповед №РД-18-73/23.06.2008г. на ИД на АГКК

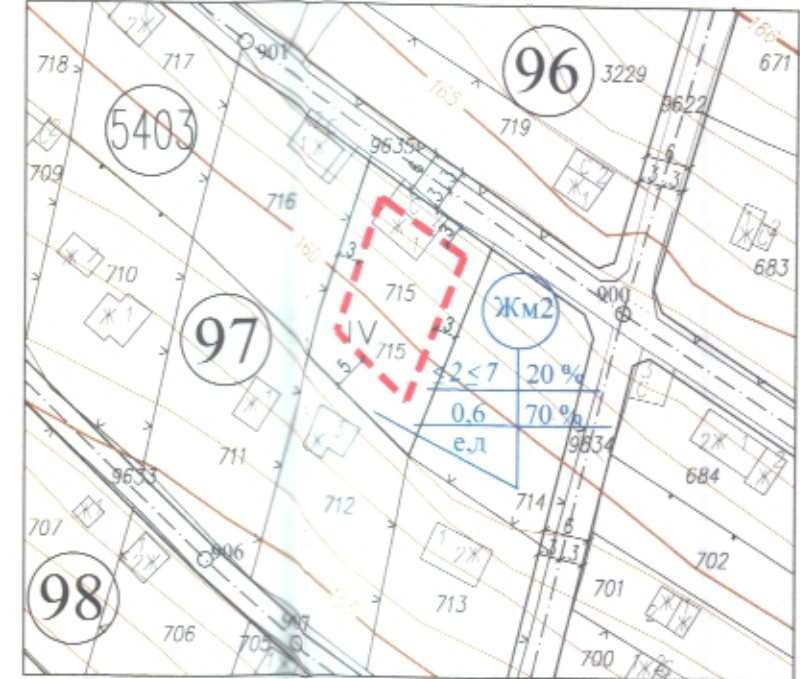
ПЛАН ЗА РЕГУЛАЦИЯ



М 1:1000



М 1:1000



М 1:1000

номер на квартал	номер на ПИ по КККР	номер на урегулиран поземлен имот	устройствена зона	поземлен имот с установено предназначение	макс.етажност (височина в м.)	плътност на застрояване (%)	К инт	минимална озеленена площ (%)	Начина на застрояване - свободно	Площ на ПИ	Площ на УПИ	отнета площ за общ. мероприятия (кв.м.) по чл.16	придаваема част по регулация (кв.м.)	отнета площ за общ. мероприятия (в %)
97	ПИ 10135.5403.715	IV-715	ЖМ2	за жилищно строит.	≤ 2 ≤ 7	20	0.60	70	е	525м ²	514м ²	11м ²	0м ²	2%

ПЪЛНА ПРОЕКТАНТСКА ПРАВОСТЕЛНОСТ
арх. МИНА
КЪМЕВА
ДАТА

КАМАРА НА ИНЖЕНЕРИТЕ В ИНВЕСТИЦИОННО-ПРОЕКТИРАНЕ
ПЪЛНА ПРОЕКТАНТСКА ПРАВОСТЕЛНОСТ
Регистрационен № 16343
инж. НИКОЛАЙ

Обект	ПОДРОБЕН УСТРОЙСТВЕН ПЛАН (ПУП)- ПЛАН ЗА РЕГУЛАЦИЯ И ЗАСТРОЯВАНЕ за УПИ IV-715, кв. 97, по плана на с.о. "Боровец юг", район "Аспарухово", общ. Варна (ПИ 10135.5403.715 по КККР на гр.Варна)	
Възложител	НИКОЛАЙ СТОЯН	
Фаза	Градоустройство	000
Проектанти	арх. М.Къмева инж. Н.Николов	Лист 1/1 септември 2023г.