

ПОДРОБЕН УСТРОЙСТВЕН ПЛАН /ПУП/ - ПЛАН ЗА РЕГУЛАЦИЯ И ЗАСТРОЯВАНЕ /ПРЗ/
за УПИ XXXIX-155, кв. 16 по ЗРП на ж.к. "Бриз"
(ПИ 10135.2526.155 по КК на гр. Варна)

М 1:1000

ОБЩИНА ВАРНА
ОДОБРЯВАМ
 ЗАПОВЕД № Г-054/14.05.2024
 ЗАМЕСТНИК

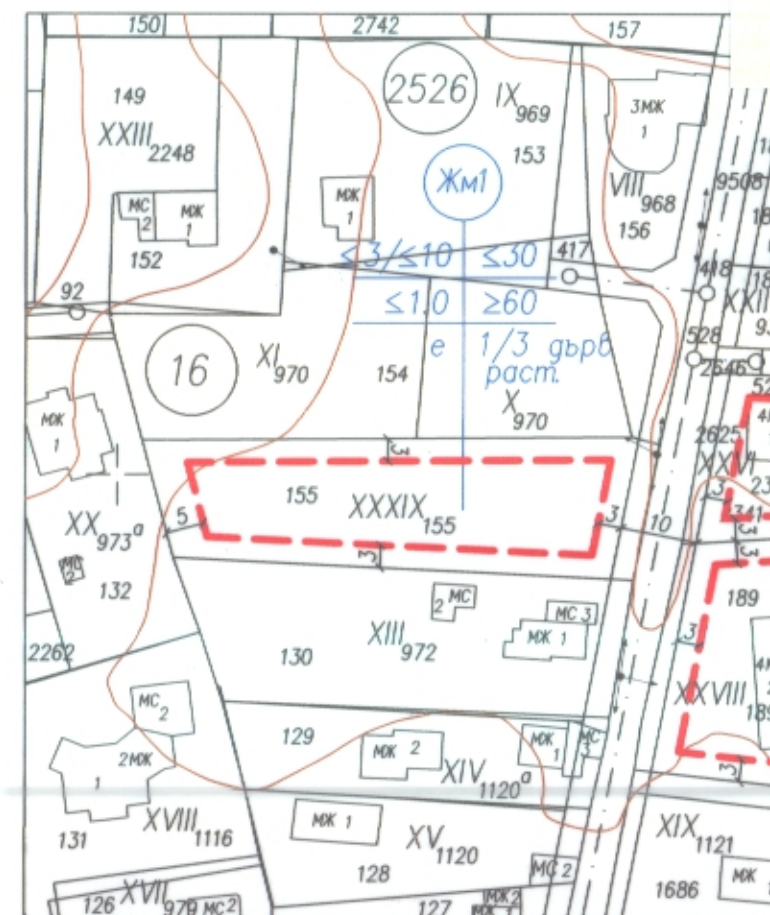
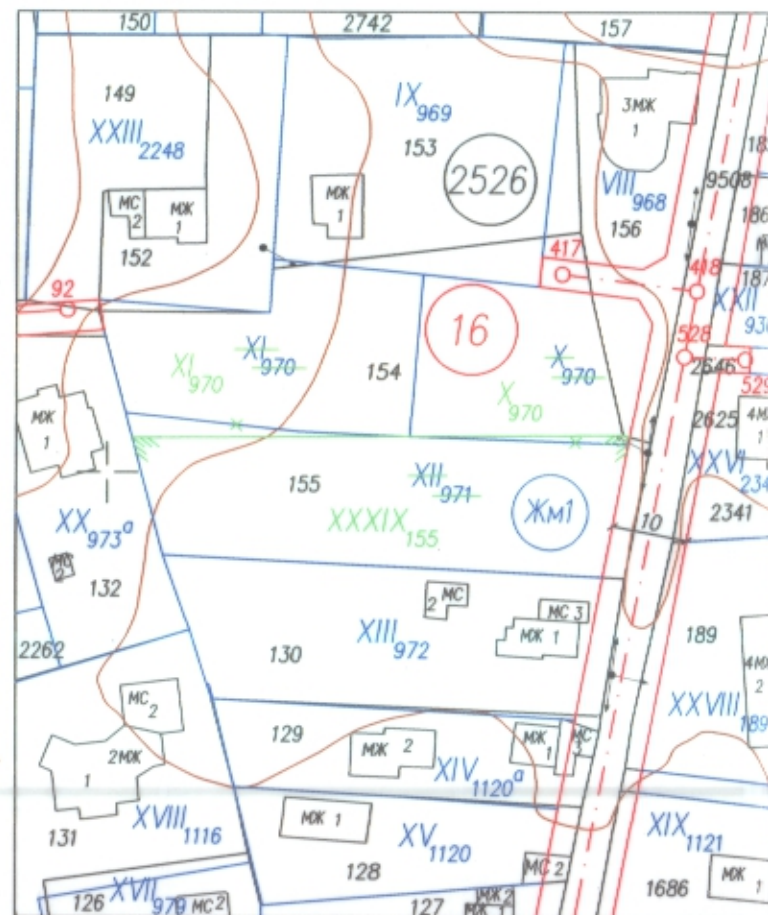
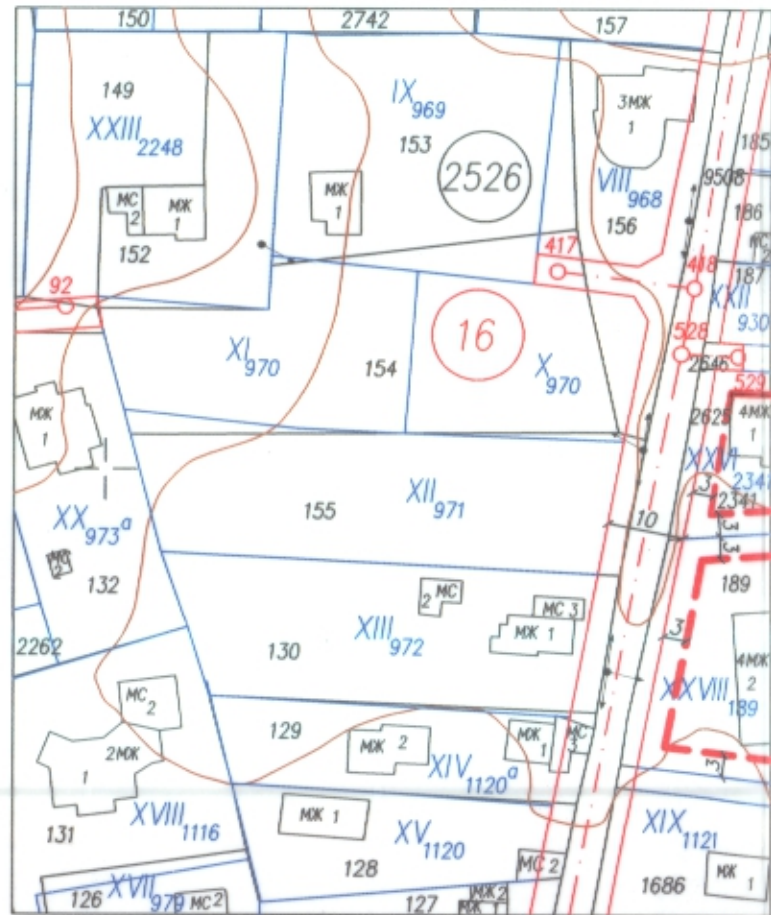


Графичната част е неразделна от текстовата част на заповед №

ИЗВАДКА ОТ ДЕЙСТВАЩ ПЛАН
 - ЗРП, одобрен със з-д № Г-170/15.09.1993г.
 - Кад. карта, одобрена със з-д № РД-18-92/14.10.2008г. на ИД на АГКК

ПЛАН ЗА РЕГУЛАЦИЯ

ПЛАН ЗА ЗАСТРОЯВАНЕ



Г
арна
ПРИЕМА

ИВАНОВА ПАЛ
 Рег. № 030

НАМАТА НА ИМЕНИТЕ И ИНВЕСТИЦИОННО ПРОЕКТИРАНЕ
 ПЪЛНА ПРОЕКТИРНА ТРАНСПАРЕНТНОСТ
 Рег. № 07373
 ИНЖ. ТАНКА
 ИЛИЕВА-ВАНГАРОВА

Секция: **ГП**
 Част на проекта: по удостоверение за ГПД
 ВАЖИ С

Номер квартал	Номер УПИ	Площ на ПИ /в кв. м./	Площ на УПИ по ПРЗ /в кв. м./	ПИ с установено предназначение	Устройствена зона	Етажност	Височина /в м./	Градостроителни параметри				Начин на застрояване
								Плътност на застр./в %	Клинт	Мин. озел. площ /в %	Дървесна растителност	
16	XXXIX-155	1100	1046	жил.	ЖМ1	≤3/≤10	≤30	≤1.0	≥60	1/3	е	

Забележки:
 - За ПИ 10135.2526.189 има одобрен ПУП-ПРЗ със заповед № Г-30/28.01.2016г.
 - За ПИ 10135.2526.2341 има одобрен ПУП-ПРЗ със заповед № Г-53/09.02.2018г.

Взложител: **Снежина Николова**

ПОДРОБЕН УСТРОЙСТВЕН ПЛАН - ПРЗ
 за УПИ XXXIX-155, кв. 16
 по ЗРП на ж.к. "Бриз", гр. Варна

Част	Градостроитство	М 1:1000
Фаза	Окончателна	
План за застрояване		
План за регулация		
Дата на проектиране		