

**ПУП - ПРЗ**  
 за УПИ Х-2087 - за жил. функции, кв. 66 по плана на  
 СО "Прибой", гр. Варна  
 (ПИ с идентиф. 10135.5549.2087 по кадастралната карта на гр. Варна)  
 М 1:500

**ОБЩИНА ВАРНА**  
**ОД ОБЩИНСКИ СЪВЕТ**  
 ЗАПОВЕД № .....  
 КМЕТ. ....

Съгласно заповед № 1809/08.09.2011 г.

ИЗВАДКА ОТ ДЕЙСТВАЩ ПЛАН  
 ПУП-ПУР на СО "Прибой", гр. Варна одобрен  
 Решение № 273-6, Протокол №6 / 28.03.2012г. на Общински  
 съвет - гр. Варна и кадастрална карта, одобрена със Заповед  
 № РД-18-73 / 23.06.2008 г. на ИД на АГКК

**ПЛАН ЗА РЕГУЛАЦИЯ**  
 по плана на СО "Прибой", гр. Варна

**ПЛАН ЗА РЕГУЛАЦИЯ И ЗАСТРОЯВАНЕ**  
 по плана на СО "Прибой", гр. Варна

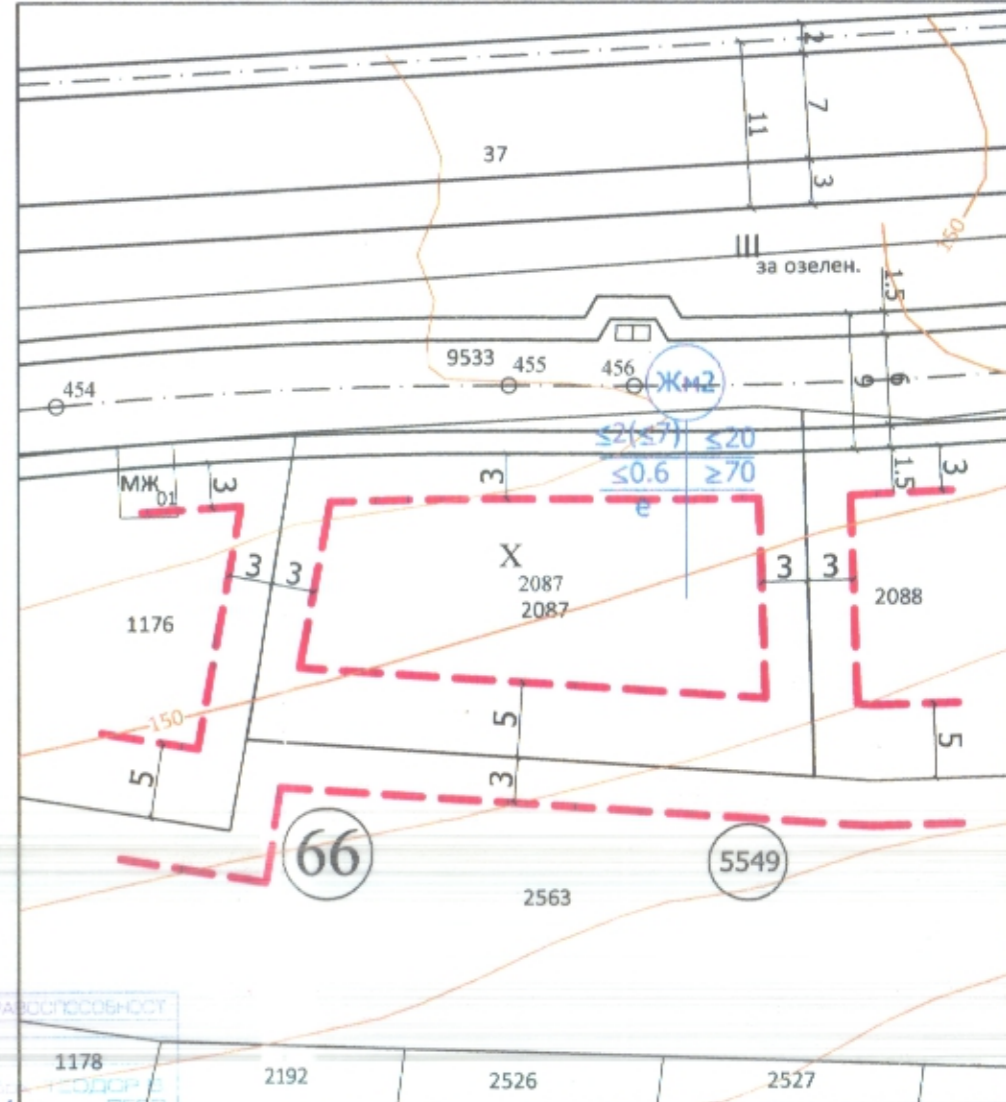
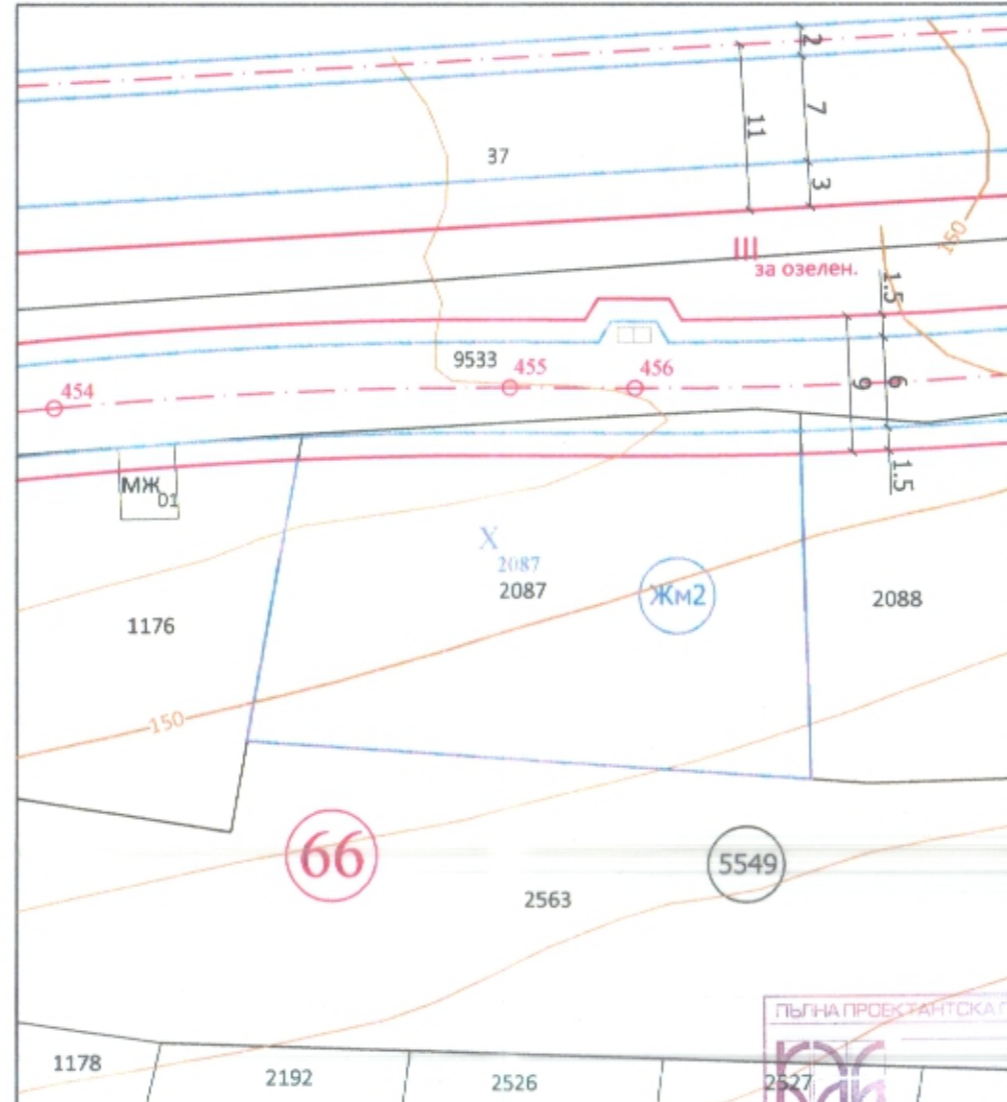
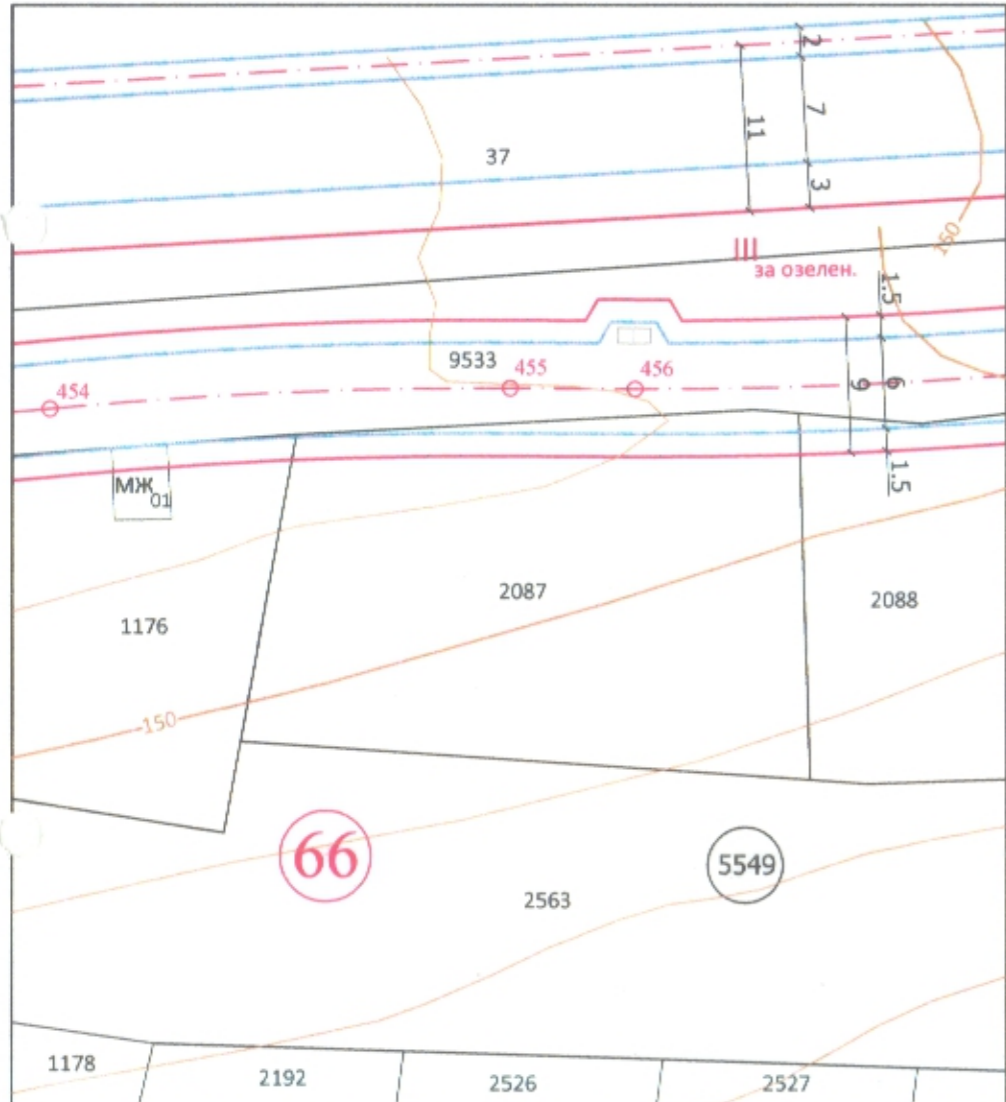


ТАБЛИЦА ПО ЧЛ. 16

кв. №	номер на имот	площ. (кв.м.)	придадена част по регулация (кв.м.)	отстъпени площи в полза на Общината по чл.16 от ЗУТ (кв.м./%)	площ на УПИ (кв.м.)
66	2087	795	0.00	78 / 9,8%	717

- Забележки:**
- Площта на ПИ 2087 е 795 кв.м., отнето за улица е 78 кв.м., а площта на УПИ Х-2087 е 717 кв.м.
  - В съседните имоти са посочени само илюстративни линии на застрояване, които спомогат за изследване зоната на застрояване в имота предмет на разработката.
  - Графичната част е неделима от текстовата част на Заповед № ..... / ..... г.

- Легенда:**
- Улични регулационни линии
  - Вътрешни регулационни линии
  - Осови линии на улици
  - Осови точки
  - Ограничителни линии на застрояване
  - Номер на УПИ
  - Номер на ПИ
  - Номер на квартал
  - Устройствена зона

кв. №	номер на ПИ	площ ПИ кв.м.	номер на УПИ	площ УПИ кв.м.	устр. зона	ПИ с устан. предназн.	етажност височина	Плътност	Кинт.	Озеленяване	Начин на застрояване	
66	2087	795	Х-2087	717	Жм2	за жилищни функции	≤ 2/7	≤ 20%	≤ 0.6	≥ 70%	е	
НОРМАТИВ						Жм2	за жилищни функции	≤ 2/7	≤ 20%	≤ 0.6	≥ 70%	е

ПЪЛНА ПРОЕКТАНТСКА ОТГОВОРНОСТ

**ИВАНОВ**

Дата: .....

**ЕСУТ**  
**Община Варна**  
**ПРИЕМА**

Проектанти: .....  
 (арх. Т. Пеев)

КАВАЛА НА ИНЖЕНЕРИТЕ В ИНВЕСТИЦИОННОТО ПРОЕКТИРАНЕ

№ 16235

ИНЖ. ИВАЙЛО ИАНОВ СЪБЕВ

Части на проекта по удостоверение за ППЗ

(ИНЖ. ИВ. СЪБЕВ)

ОБЕКТ: ПУП-ПРЗ за УПИ Х-2087 - за жил. функции, кв. 66 по плана на СО "Прибой", гр. Варна		
ЧАСТ: ПУП-ПРЗ	ПУП-ПРЗ	М 1:500
Окончателен проект		
ПРОЕКТАНТ:	арх. Т. Пеев	
ПРОЕКТАНТ:	инж. И. Събев	
Възложител:	Иринка Рае	