
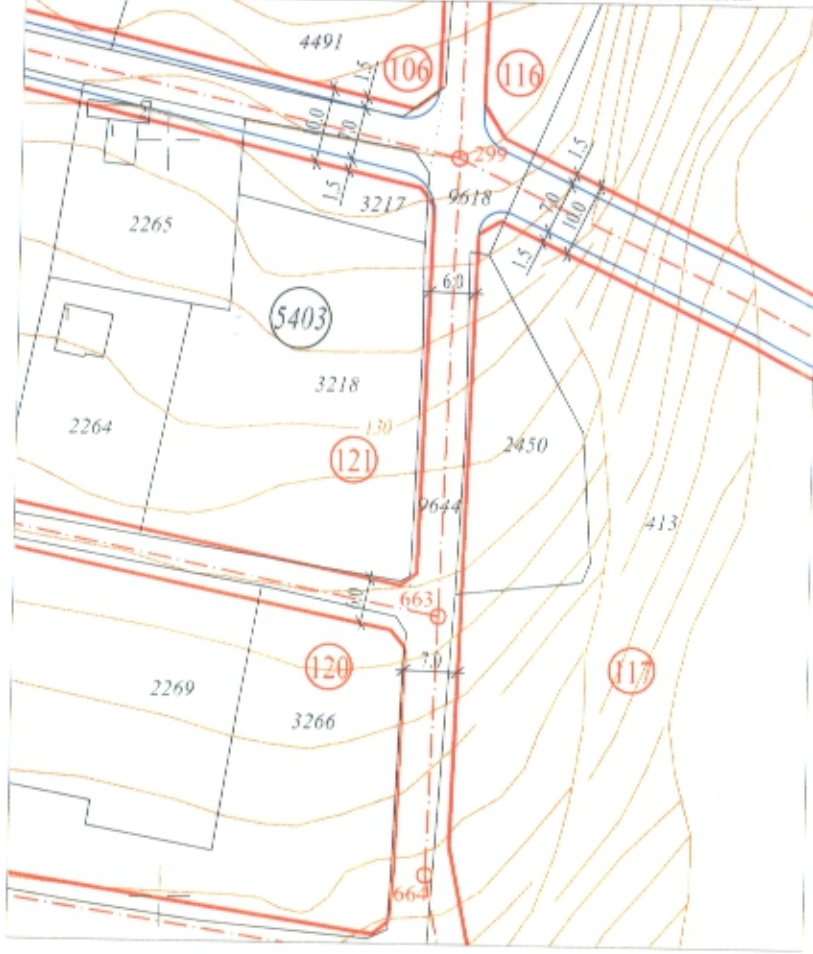


ОБЩИНА ВАРНА
ОДОБРЯВАМ
 ЗАПОВЕД № 2280/29.11.2024
 ЗАМЕСТНИ инж. Пламен Китилов

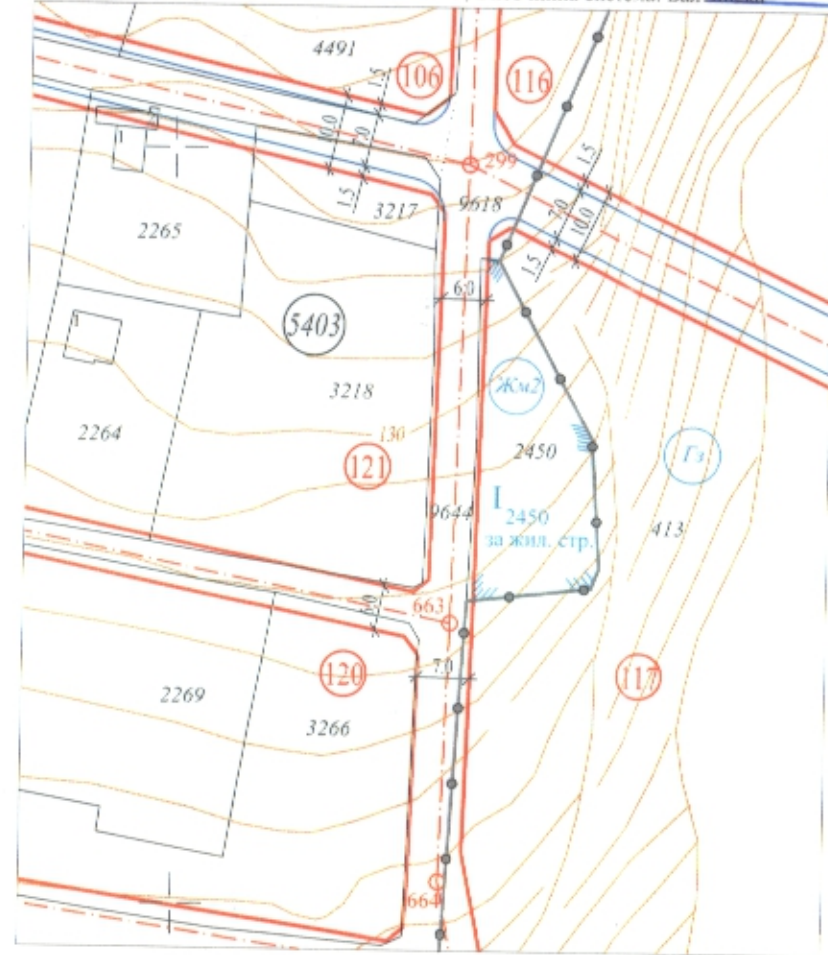


ПЛАН ИЗВАДКА
 Координатна система БГС 2005; Височинна система: Балтийска



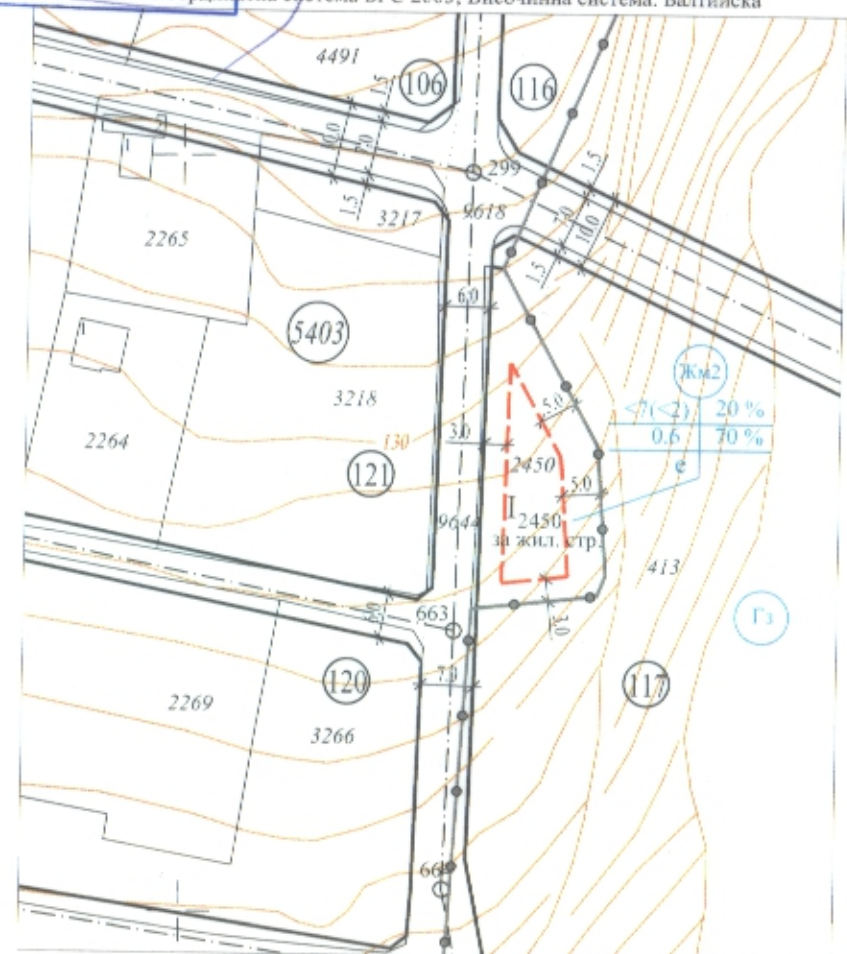
М 1:1000

ПУП - ПР /ПЛАН ЗА РЕГУЛАЦИЯ/
 Координатна система БГС 2005; Височинна система: Балтийска



М 1:1000

ПЛАН ЗА ЗАСТРОЯВАНЕ
 Координатна система БГС 2005; Височинна система: Балтийска



М 1:1000

- Кадастрална карта и кадастрални регистри, одобрени със Заповед № РД-18-73/23.06.2008 г. на ИД на АГКК
- Регулационен план, ПУР, на СО "Боровец-юг" одобрен със решение № 2134-8 по Протокол №21/24.03.2010 г. на Общинския съвет - гр. Варна

ЛЕГЕНДА:

- улична регулация
- бордюрна линия
- имоти по КККР на гр. Варна
- дворична регулация
- 3218 номер на имот по КККР на гр. Варна
- 121 номер на квартал по регулационния план /ПУР/ на гр. Варна
- 5403 номер на кадастрален район по КККР на гр. Варна

КАМАРА НА ИНЖЕНЕРИТЕ Е ИНВЕСТИЦИОННО ПРОЕКТИРАНЕ
 ПЛЪНА ПРОЕКТАНТСКА ПРАВОСПОСОБНОСТ
 Регистрационен № 08313
 инж. ГЕОРГИ ИОРДАНОВ РАЙЧИЕВ
 Частта на проекта по удостоверение № ПУП

ПЛЪНА ПРОЕКТАНТСКА ПРАВОСПОСОБНОСТ
 арх. НАДЕЖДА ГЕОРГИЕВА НЕШКОВА

Таблица на поземлените имоти: Урегулираните поземлени имоти

номер на квартал	номер на поземлен имот и/или на урегулиран поземлен имот	устройствена зона	поземлен имот с установено предпазно значение	височина в м (Етажност)			градоустройствени параметри			начин на застрояване			
				закладжителя	максимална	възможна "от-до"	плътност на застрояване	К пип	минимална отзелена площ	свободно - с	спирално в два етажа - д	спирално - с	забележка
1.	2.	3.	4.	5.	6.	7.	8.	9.	10.	11.	12.	13.	14.
117	I-2450	Жк2	за жил. стр.	<7(<2)			20 %	0.6	70 %	е			

Таблица по чл. 16 от ЗУТ

номер на квартал	номер на поземлен имот и/или на урегулиран поземлен имот	поземлен имот с установено предназначение	Площ на урегулиран поземлен имот /м2/	Данни за поземления имот		Данни от ПИ прекарани в полза на община за социална и техническа инфраструктура	
				№	З	м	л
1.	2.	3.	4.	5.	6.	7.	8.
117	I-2450	за жил. стр.	521	2450	551	30	5,44



Възложител: Илияна Иванова Колева

Обект:	ПУП-ПРЗ /План за регулация и застрояване/ за УПИ I-2450 в кв. 117 по плана на СО "Боровец-юг", р-н "Аспарухово", общ. Варна		
Чертеж:	ПУП-ПРЗ /План за регулация и застрояване/		
Фаза:	Окончателен проект		
Част:	Геодезия и Г		Бр. чертежи 2
Проектант:	инж. Георги		Чертеж No: 1
Проектант:	арх. Надежда		Дата: 02.2024 г.