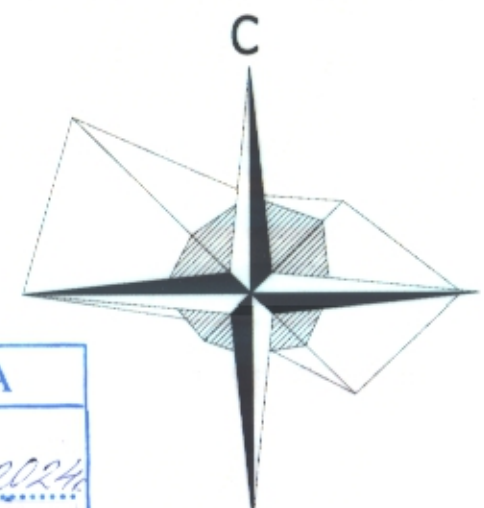


**ПОДРОБЕН УСТРОЙСТВЕН ПЛАН  
ПЛАН ЗА РЕГУЛАЦИЯ И ЗАСТРОЯВАНЕ**  
за УПИ Х 448 кв.45 по плана на с.о."Добрева чешма" гр.Варна  
ПИ 10135.2510.448 по КККР

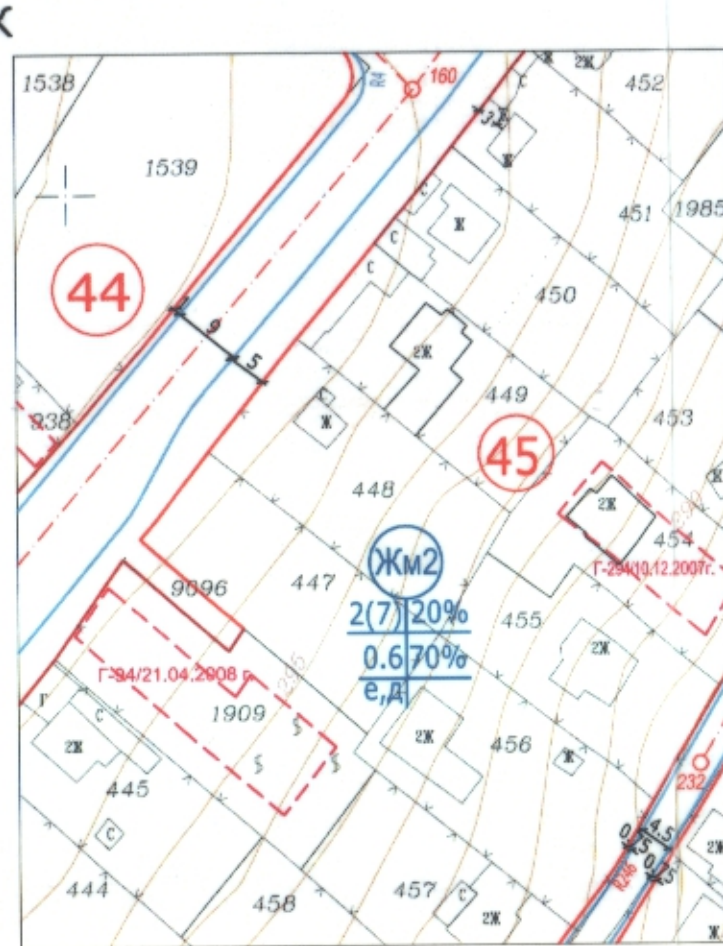


Извадка:

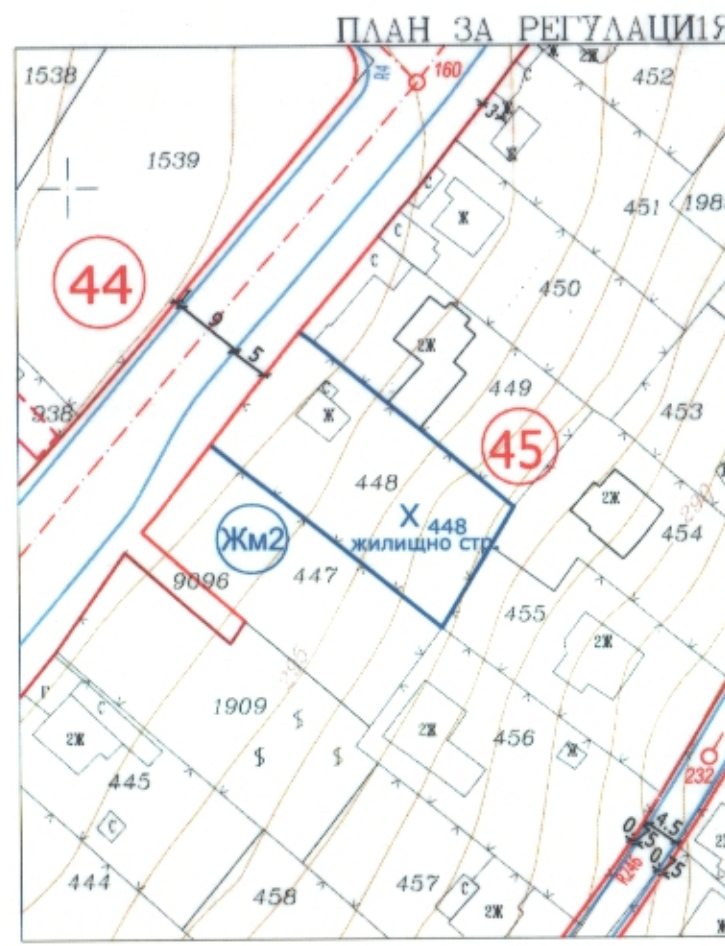
ПУП-ПУР на С.О."Добрева чешма"  
одобрен с решение № 272-6 по протокол  
№ 6/28.03.2012 г. на Общински съвет  
гр.Варна

и  
Кадастрална карта на гр.Варна одобрена  
със 3-д РД-18-92/14.10.2008год. на ИД на  
АГКК

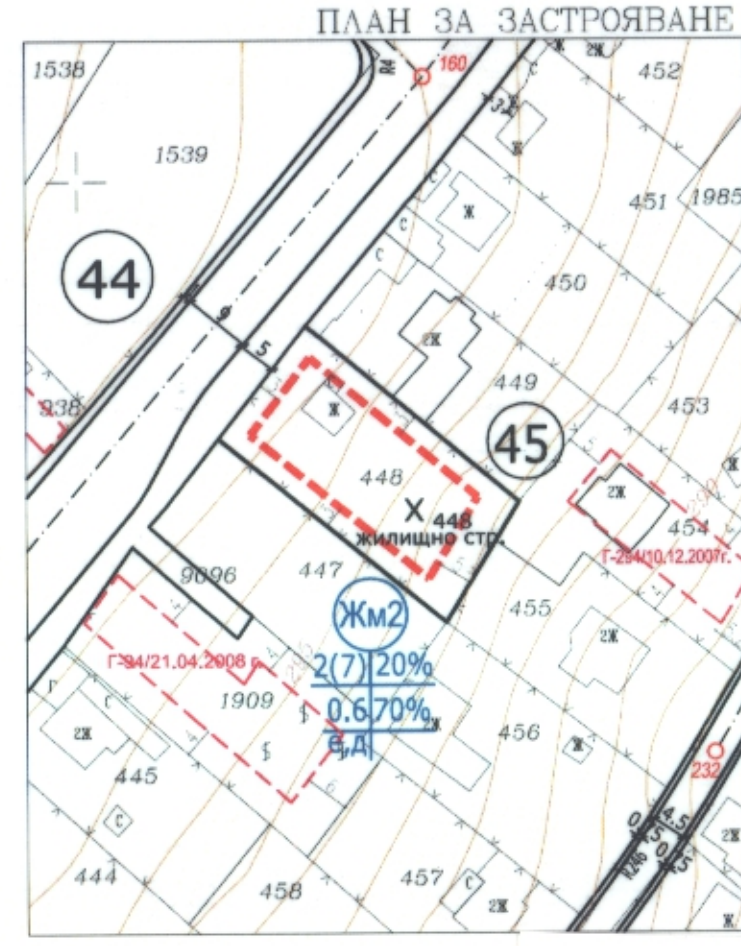
**ОБЩИНА ВАРНА**  
**ОДОБРЯВАМ**  
ЗАПОВЕД № 17206/21.11.2023г.  
ЗАМЕСТНИ  
ИНЖ. ПЛАМЕН ДИМИТРОВ



М 1:1000



М 1:1000



М 1:1000

Таблица с данни за УПИ

Номер на квартал	Номер на урегулиран поземлен имот	Площ на УПИ, кв.м	Устройствена зона	Поземлен имот с уст-новено предназначение	височина в м /етажност/	Градостроителни параметри			Начин на застрояване	
						Максимална	Плътност на застрояване - %	КинТ	Минимална озеленена площ - %	Свободно - е
45	Х 448	700	Жм2	за жилищно стр.	≤7/2	20	0.6	70	°	

ПОДРОБЕН УСТРОЙСТВЕН ПЛАН ПЛАН ЗА РЕГУЛАЦИЯ И ЗАСТРОЯВАНЕ за УПИ Х 448 кв.45 по плана на с.о."Добрева чешма" гр.Варна ПИ 10135.2510.448 по КККР		
<b>ФАЗА:</b>	<b>ОКОНЧАТЕЛЕН ПРОЕКТ</b>	
<b>ВЪЗЛОЖИТЕЛ :</b>	насл.Атанас И.Сталев	
<b>ПРОЕКТАНТИ:</b>	инж. ЯНЧО ДИМИТРОВ арх. Красимир Петров	
дата: XII. 2023г.	М 1:1000	лист: 1/1

