

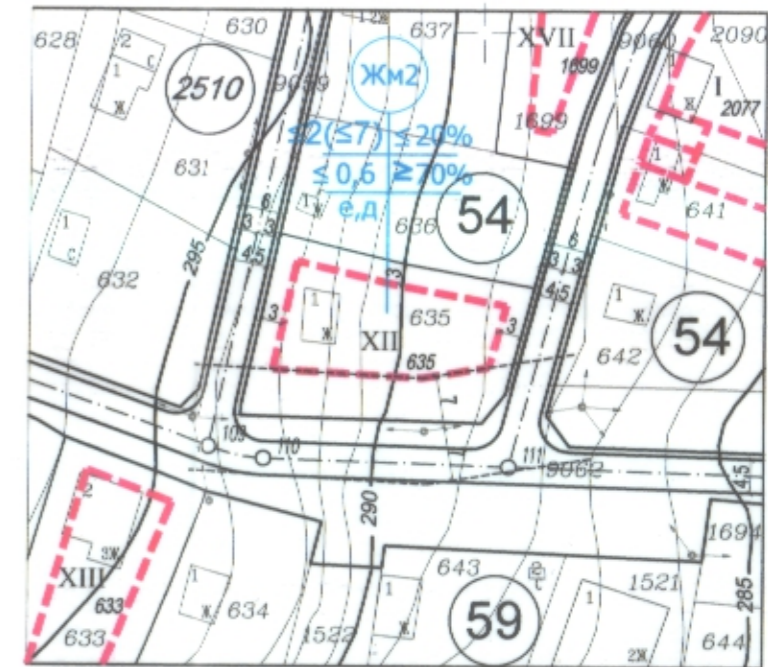
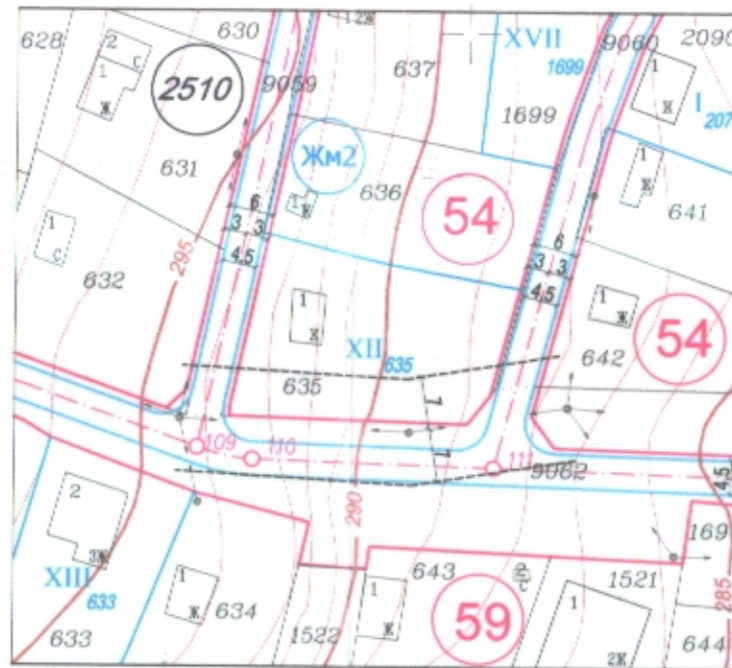
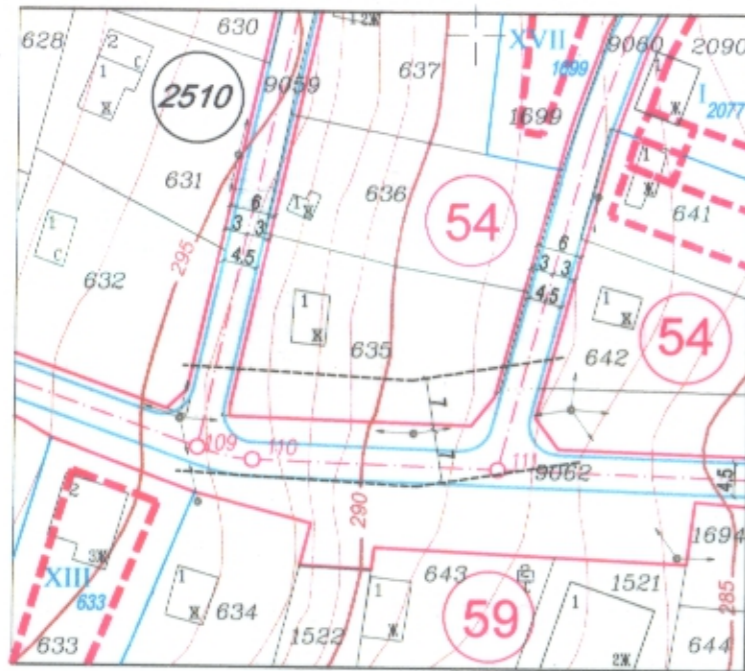
ПУП - ПРЗ за УПИ XII-635, кв.54 по плана на
СО "Добрева чешма" на гр.Варна
(ПИ с идентификатор 10135.2510.635 по КК на гр.Варна)
М 1:1000

ОБЩИНА ВАРНА
ОДОБРЯВАМ
ЗАПОВЕД № Г-246/29.08.2024
ЗАМЕСТНИ
инж.Пламен Китипов

ИЗВАДКА ОТ ДЕЙСТВАЩ ПЛАН
ПУП - ПУР НА СО "Добрева чешма", одобрен с решение
№272-6 от 28.03.2012 г. на ОбС-Варна и кадастрална
карта, одобрена със Заповед № РД-18-92/ 14.10.2008 г. на
ИД на АГКК - гр.София М 1:1000

ПЛАН ЗА РЕГУЛАЦИЯ
М 1:1000

ПЛАН ЗА РЕГУЛАЦИЯ И ЗАСТРОЯВАНЕ
М 1:1000




Забележка:

Заповед № / Г.
на Зам.- Кмет на общ.Варна

1. За ПИ 10135.2510.2090 има влязъл в сила ПУП-ПРЗ със заповед №Г-26/03.02.21Г. на Зам.Кмет на Община Варна за УПИ I-2077, кв.54.
2. За ПИ 10135.2510.633 има влязъл в сила ПУП-ПРЗ със заповед №Г-53/21.01.05Г. на Кмет на район "Приморски" за УПИ XIII-633, кв.59.
3. За ПИ 10135.2510.1699 има влязъл в сила ПУП-ПРЗ със заповед №Г-135/21.03.05Г. на Кмет на район "Приморски" за УПИ XVII-1699, кв.54.
4. За ПИ 10135.2510.641 има влязъл в сила ПУП-ПЗ със заповед №Г-282/20.05.05Г. на Кмет на район "Приморски".

КАМАРА НА ИНЖЕНЕРИТЕ В ИНВЕСТИЦИОННОТО ПРОЕКТИРАНЕ
КНИП
ПЪЛНА ПРОЕКТАНТСКА ПРАВОСПОСОБНОСТ
Секция: ГПГ
Частична проектантска правоспособност
Регистрационен № 16322



Кв. №	Номер на УПИ	Площ на ПИ	Площ на УПИ	Устр. зона	УПИ с устан. предназнач.	Вис. в метри максимална	Плътност	Кинт.	Озеленяване	Начин на застрояване	Площ по чл.16 от ЗУТ
54	XII-635	747 м ²	721 м ²	Жм2	за жил.стр.	≤ 7	≤ 20%	≤ 0.6	70%	е	26 м ² 3.5 %
По норматив				Жм2	за жил.стр.	≤ 7	≤ 20%	≤ 0.6	≥ 70%	е, д	

ПОДРОБЕН УСТРОЙСТВЕН ПЛАН /ПУП/ - ПЛАН ЗА РЕГУЛАЦИЯ И ЗАСТРОЯВАНЕ /ПРЗ/
за УПИ XII-635, кв.54 по плана на СО "Добрева чешма", гр. Варна

Възложител:	Стефани Христова и Иван Наїденов
Част:	Гр.
Фаза:	Ок.
План за застрояване:	ар.
План за регулация:	ин.
Дата на проектиране:	м. септември 2024г.

М 1:1000