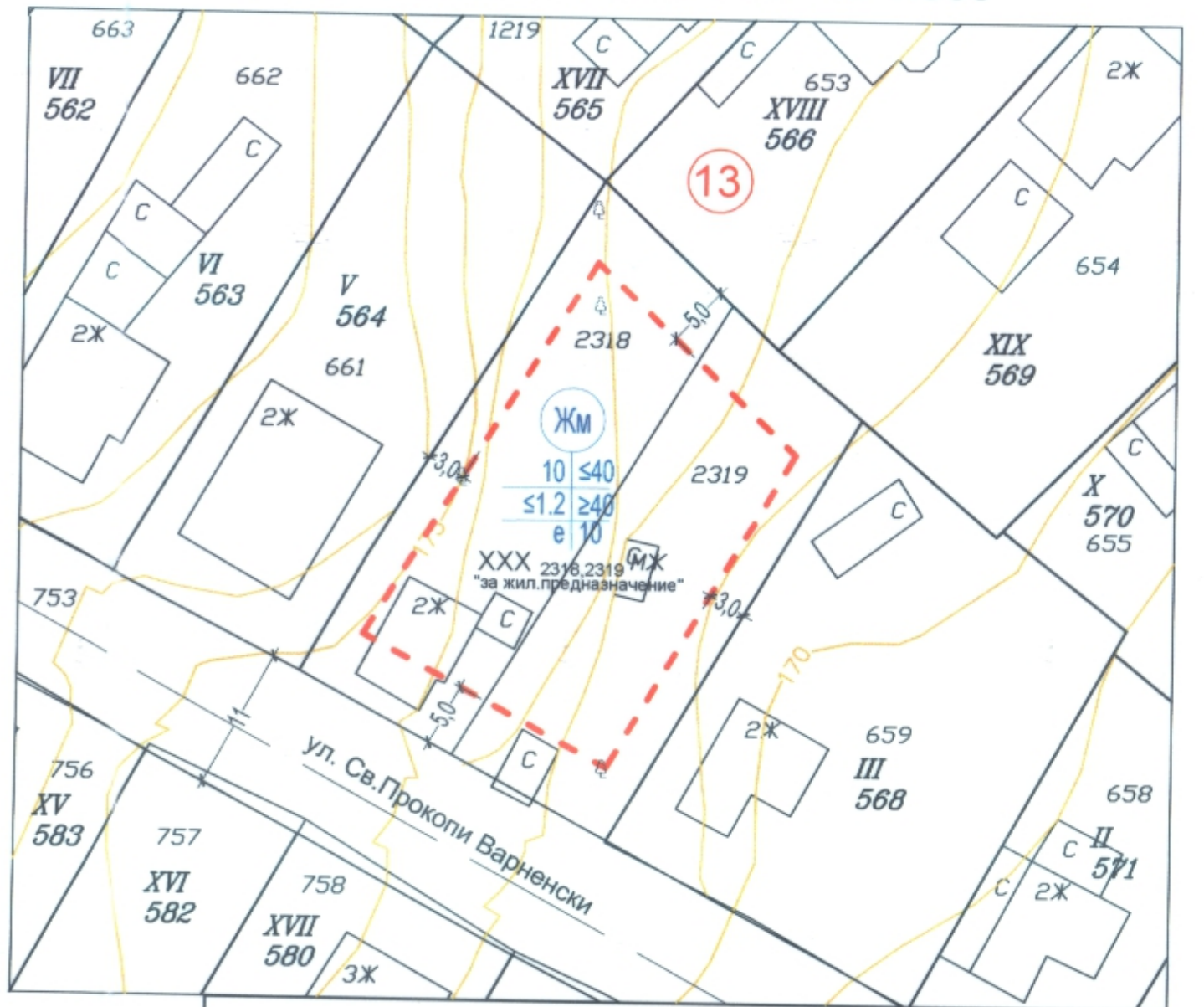
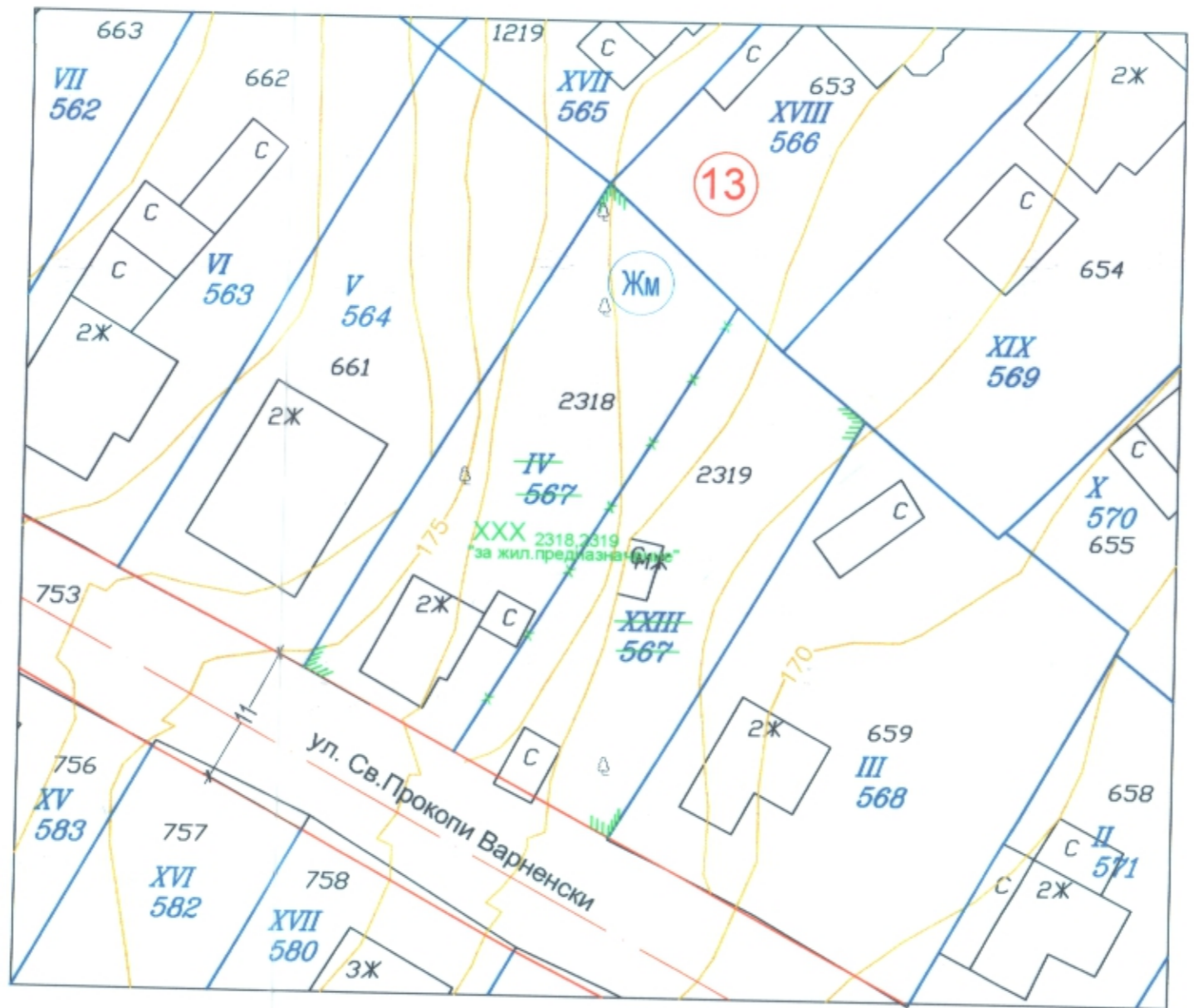
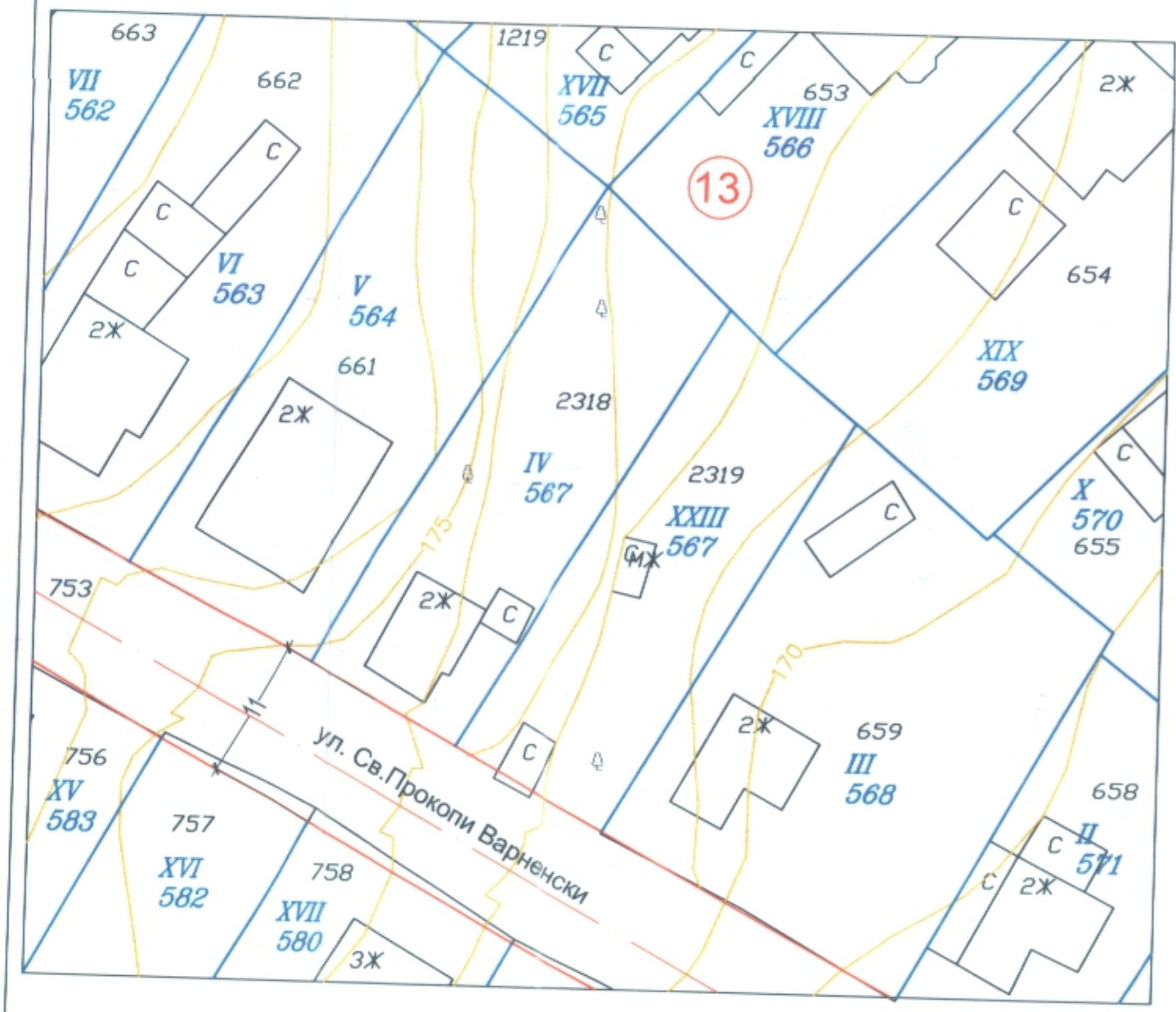


Извадка от действащ РП, кв. Винаца,
гр. Варна по Заповед 84 / 20.11.1985г. на
Председателя на ИК на ОБНС М 1:500

ПЛАН ЗА РЕГУЛАЦИЯ
М 1:500

ПУП-ПРЗ
План за регулация и застрояване, на основание чл.135а,
ал.1 от ЗУТ, кв."Винаца", кв.13, УПИ ХХХ-2318,2319"за
жил.предназначение", (ПИ:10135.2575.2318 и
ПИ:10135.2575.2319)

ПЛАН ЗА ЗАСТРОЯВАНЕ М 1:500



Забележки:
- Планът е разработен върху актуална КК, със
Заповед за одобрение на ККР № РД-18-92 / 14.10.2008 г. на ИЗП. ДИРЕКТОР НА АГКК и
Заповед за изменение на ККР № 18-9447 / 22.08.2023 г.
на НАЧАЛНИК НА СГКК - ВАРНА за ПИ:2318 и ПИ:2319.

ОБЩИНА ВАРНА
ОДОБРЯВАМ
ЗАПОВЕД № F-237/29.10.2024
ЗАМЕСТИ
ИНЖ. ПЛАМЕН КИТИПОВ

| технически показатели | | | | | | | | | | |
|-----------------------|----------------|-------------------|--------|--------|---|----------|----------------------------|---------------|----------------|----------------------|
| № кв. | УПИ № | устройствена зона | НПМ м² | УПИ м² | поземлен имот с установено предназначение | стреха м | макс. плътн. на застр. в % | макс. К. инт. | мин. осветл. % | начин на застрояване |
| 13 | XXX-2318, 2319 | ЖМ | 1147 | 1147 | с жил. предназначение | ≤10м | 40 | 1.2 | 40 | е |

ПЪЛНА ПРОЕКТАНСКА ПРАВОСИДСОС...
Регистрационен № 05287
арх. БРАН...
арх. Бр. Каг

Съгл. инж. геод.