

Приложение №1

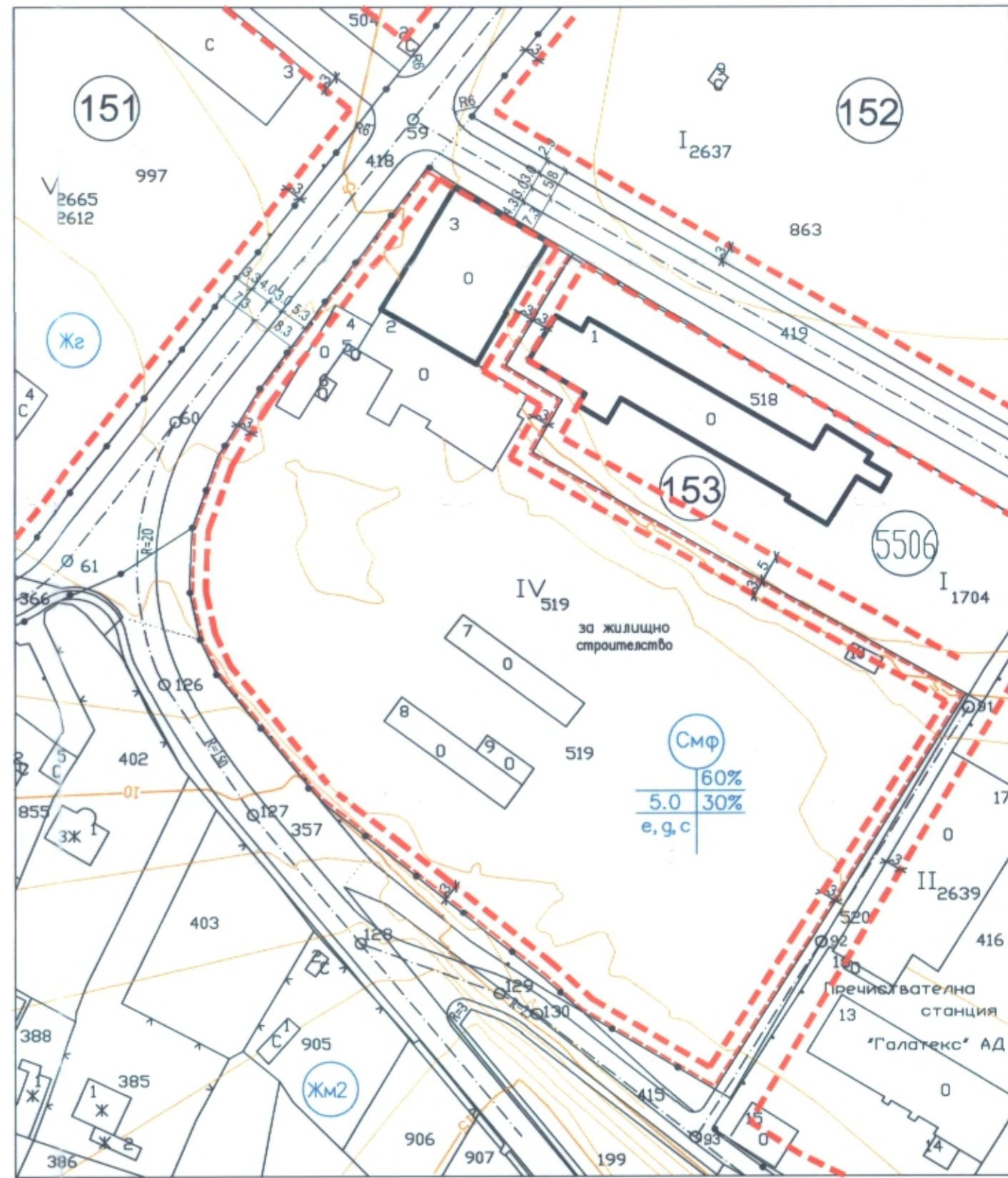
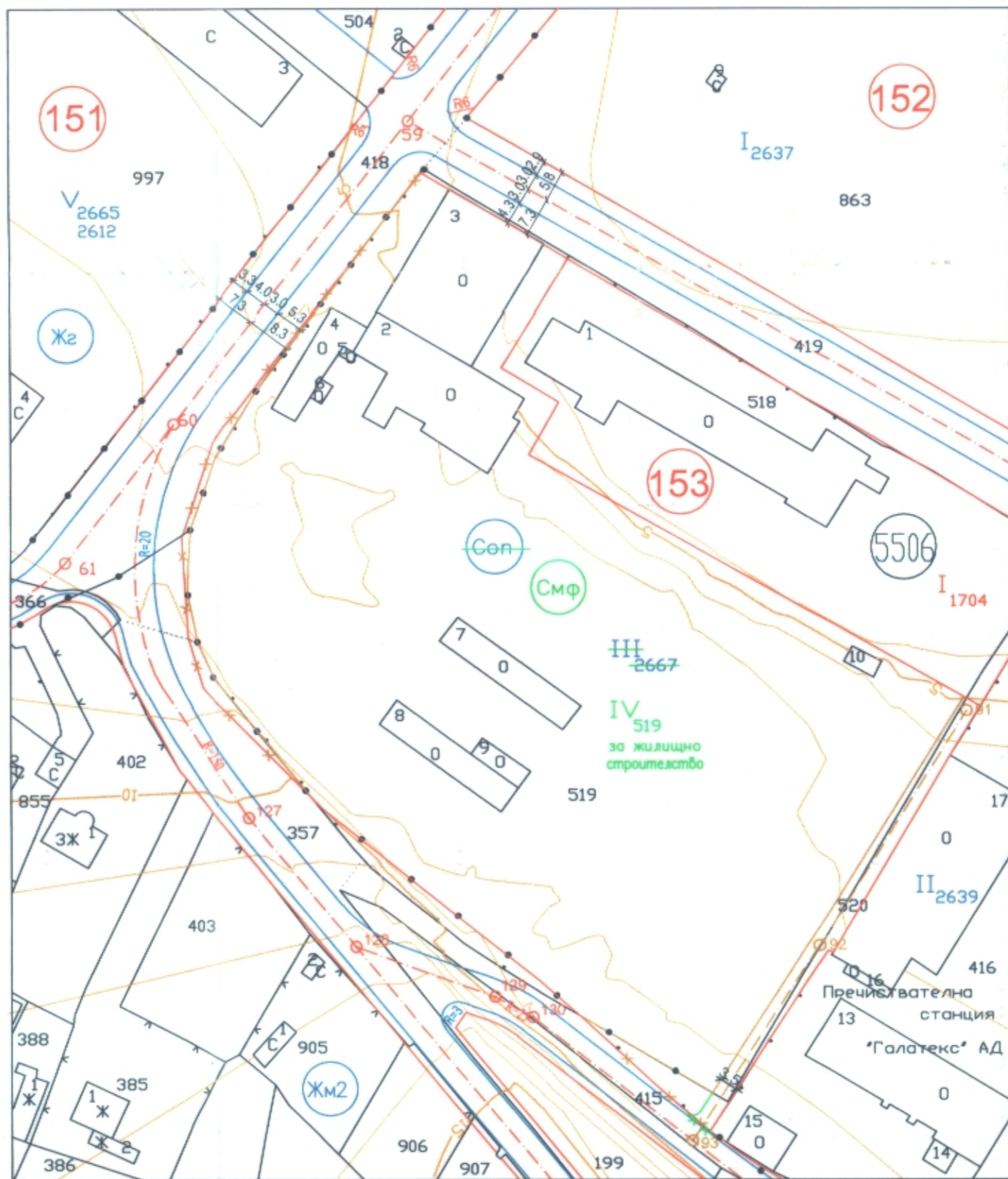
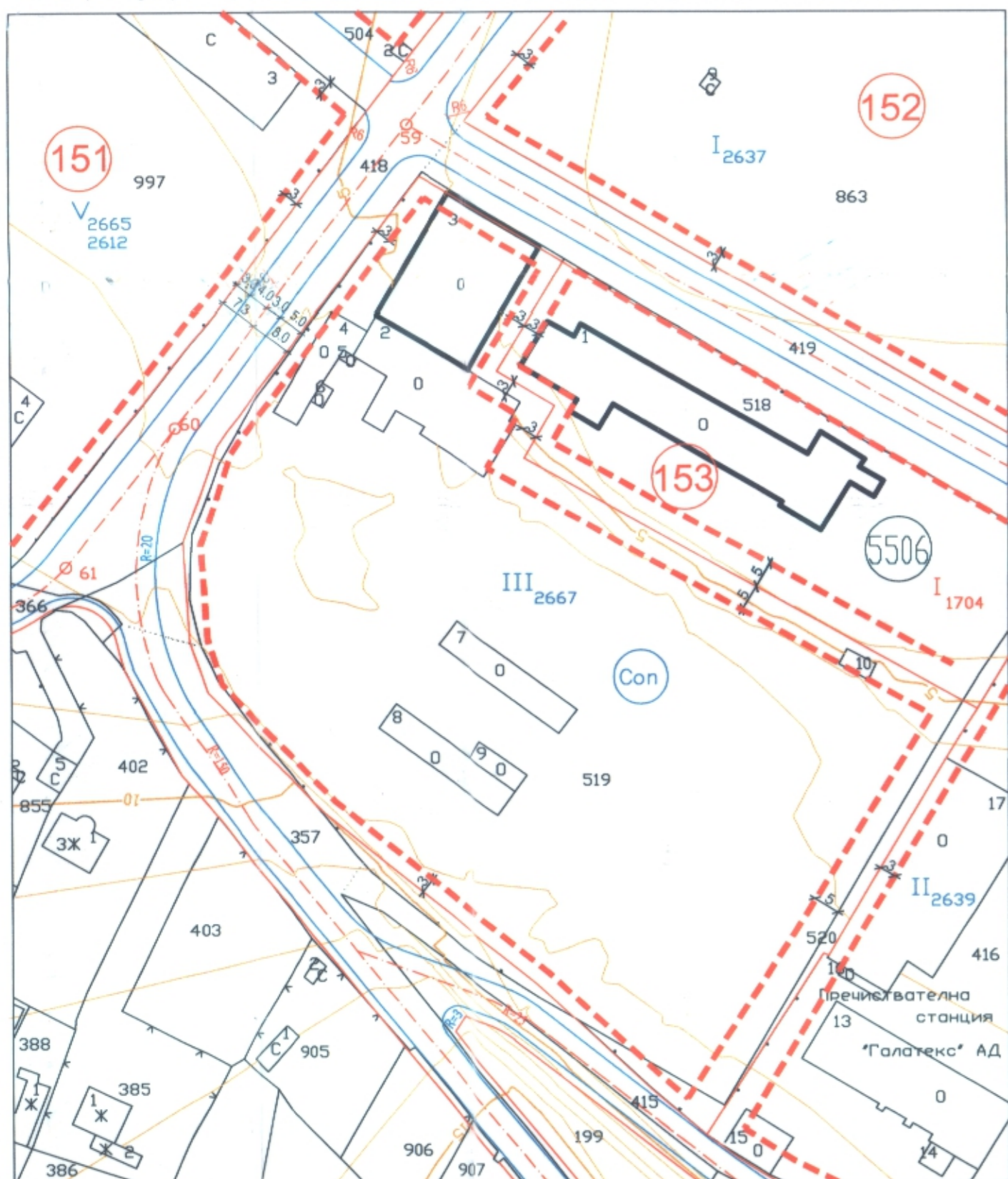
ПУП-ПРЗ за УПИ IV-519, кв. 153 и улична регулация от ОТ 91 до ОТ92 и от ОТ92 до ОТ93 по плана на 29 микрорайон, район "Аспарухово", общ. Варна (ПИ 10135.5506.519 по ККР на гр.Варна)

ИЗВАДКА ОТ ДЕЙСТВАЩ ПЛАН

ПУП-ПРЗ на 29 микрорайон за кв.151 и кв.153, кв.Аспарухово, гр.Варна, одобрен със заповед №273/28.08.2008г. на зам.кмет на Общ.Варна, кадастрална карта и кадастрални регистри, одобрени със Заповед №РД-18-73/23.06.2008г. на ИД на АГК

ПЛАН ЗА РЕГУЛАЦИЯ

ПЛАН ЗА РЕГУЛАЦИЯ И ЗАСТРОЯВАНЕ



номер на квартал	номер на урегулиран поземлен имот	площ на ПИ	площ на УПИ	устроителна зона	поземлен имот с установено предназначение	максимална етажност (височина в м.)	максимална плътност на застрояване (%)	К инт	минимална озеленена площ (%)	начин на застрояване – свободно
153	IV-519	12153м ²	11837м ²	Смф	за жилищно строителство	20 / 60.5	60	5.0	30	е

ЛЕГЕНДА

ГРАНИЦИ И ЛИНИИ

- ограничителна линия на застрояване
- зодължителна линия на застрояване
- линия на допълващо застрояване
- улична регулационна линия
- дворична регулационна линия
- осова линия
- бордюрна линия
- граница на имоти и огради по кадастрална карта
- граница на граници на режим на устройство и застрояване

ДРУГИ ОЗНАЧЕНИЯ

153 номер на квартал IV 519 номер на УПИ

5506 номер на кад. район 519 номер на ПИ

Смф Устроителна зона предвид за комплексните центрове по градските булеварди

ОБЩИНА ВАРНА
ОДОБРЯВАМ
ЗАПОВЕД № 234/29.10.2024г.
ЗАМЕСТНИК



Обект	ПУП-ПРЗ за УПИ IV-519, кв. 153 и улична регулация от ОТ 91 до ОТ 92 и от ОТ 92 до ОТ 93 по плана на 29 микрорайон, район "Аспарухово", общ. Варна (ПИ 10135.5506.519 по ККР на гр.Варна)		
Възложител	"ВИЛИТЕ ПАРК" ЕООД		
Фаза	Градоустройство	1:1000	
Проектанти	арх. Ст.Петков инж. Н.Николаев	лист 1/1	април 2024г.