

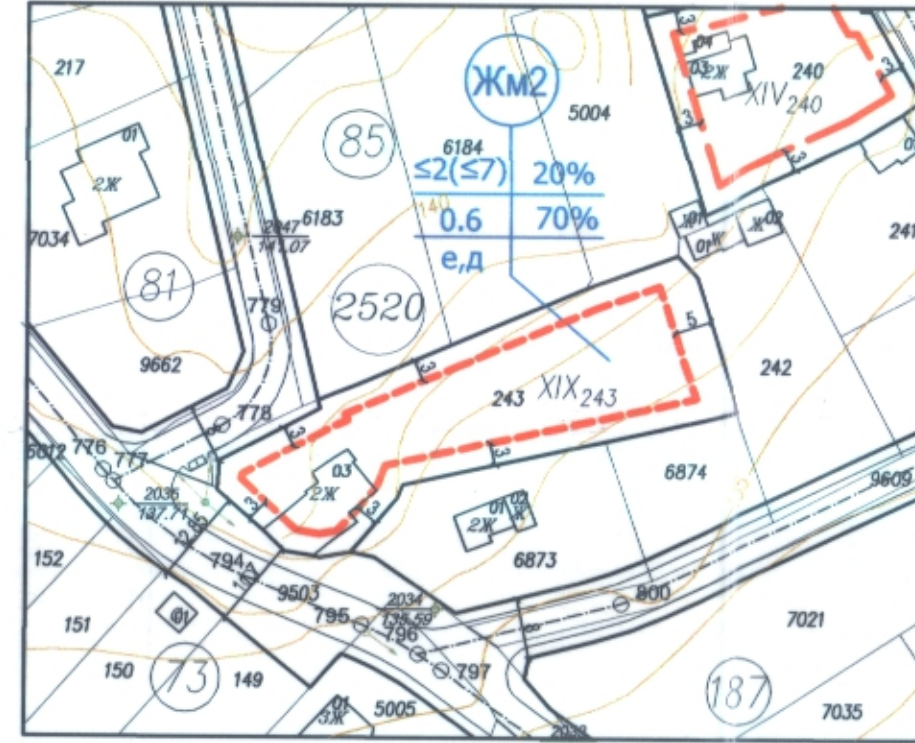
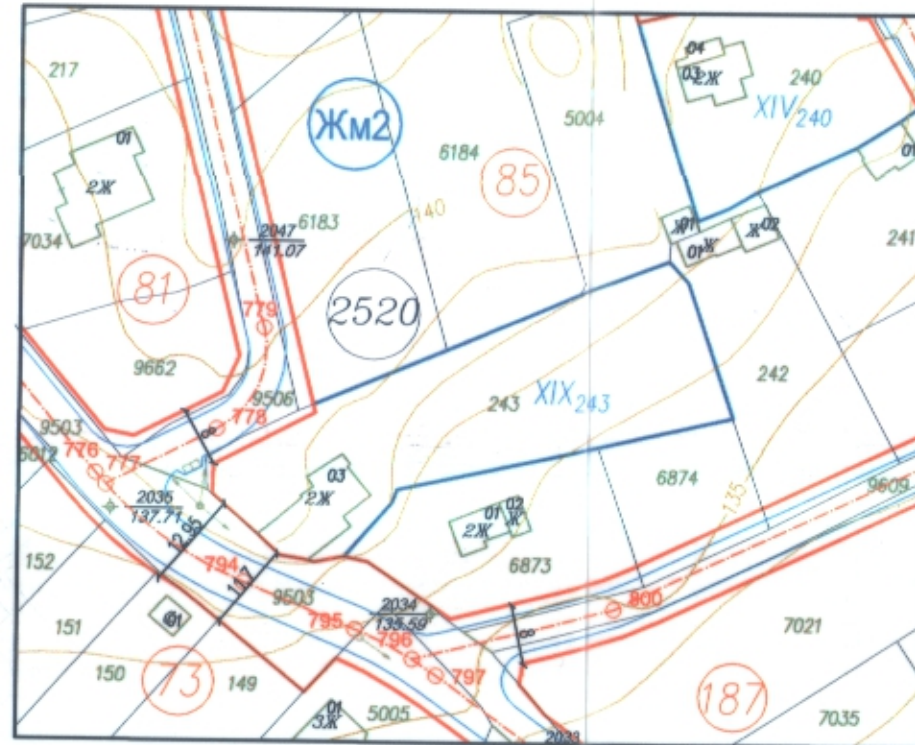
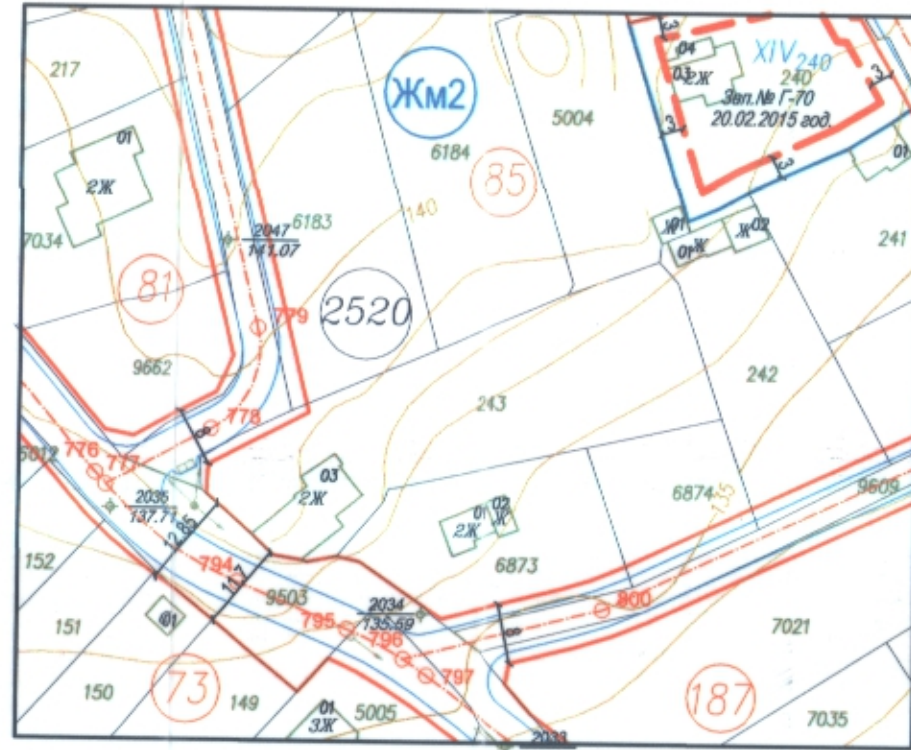
**ПОДРОБЕН УСТРОЙСТВЕН ПЛАН /ПУП/ -
ПЛАН ЗА РЕГУЛАЦИЯ И ЗАСТРОЯВАНЕ /ПРЗ/
за УПИ XIX-243, кв.85 по плана на СО "Траката", гр. Варна
/ПИ 10135.2520.243/**



ИЗВАДКИ ОТ ДЕЙСТВАЩИ:
ПУП-ПУР на СО "Траката", одобрен с Решение № 551-6, от
Протокол 10/ 26, 27.07.2012 г. на ОбС Варна; кадастрална
карта одобрена със Заповед № РД-18-92/14.10. 2008 г. на
ИД на АГКК М 1:1000

**ПОДРОБЕН УСТРОЙСТВЕН ПЛАН /ПУП/
ПЛАН ЗА РЕГУЛАЦИЯ /ПР/
М 1:1000**

**ПОДРОБЕН УСТРОЙСТВЕН ПЛАН /ПУП/
ПЛАН ЗА ЗАСТРОЯВАНЕ /ПЗ/
М 1:1000**



ОБЩИНА ВАРНА
ОДОБРЯВАМ
ЗАПОВЕД № РД-24-10-2024г.
ЗАМЕСТИК-К

[Handwritten signature]
рн
А

Забележка:
Графичната част е неделима от текстовата част на Заповед N/..... г.

номер на квартал	номер на поземлен имот	Площ на поземлен имот /кв.м./	таблица по чл. 16 от ЗУТ		номер на урегулиран поземлен имот	площ на урегулиран поземлен имот /кв.м./	устройствена зона	УПИ с устройство предназначение	градостроителни параметри				начин на застрояване	
			отстъпена площ за обществени м-тии /кв.м./	отстъпена площ за обществени м-тии /%					етажност вис.в метри	максимална плътност на застрояване - %	максимален К инт	мин. собл. площ. - %	свободно	свързано
85	243	1216	24	1.9	XIX ₂₄₃	1192	Жм2	"за жилищно строителство"	2(7)	20	0.6	70	•	
							Жм2		2(7)	20	0.6	70	е,д	

ОБЕКТ:	ПОДРОБЕН УСТРОЙСТВЕН ПЛАН /ПУП/ - ПЛАН ЗА РЕГУЛАЦИЯ И ЗАСТРОЯВАНЕ /ПРЗ/ за УПИ XIX-243, кв.85 по плана на СО "Траката", гр. Варна /ПИ 10135.2520.243/		
ВЪЗЛОЖИТЕЛИ:			
ФАЗА	Окончателен проект		
дата	06.2024г.	ПРОЕКТАНТСКА ПРАВОСПОСОБНОСТ	ИНВЕСТИЦИОННО ПРОЕКТИРАНЕ
мащаб	M 1:1000	ПРОЕКТАНТСКА ПРАВОСПОСОБНОСТ	Регистрационен № 16193
проектанти:	арх. Т. Христов	ПРОЕКТАНТСКА ПРАВОСПОСОБНОСТ	ИНВЕСТИЦИОННО ПРОЕКТИРАНЕ