
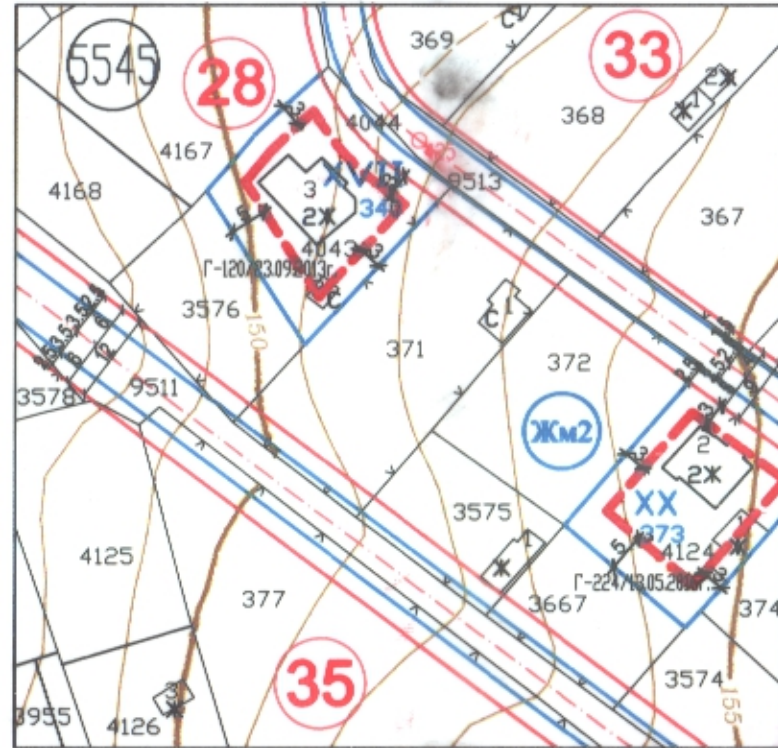


ПУП-ПРЗ на УПИ XIX-371, кв. 28,
по плана на с.о. "Зеленика", район "Аспарухово", общ. Варна
(ПИ 10135.5545.371 по ККР на гр.Варна)



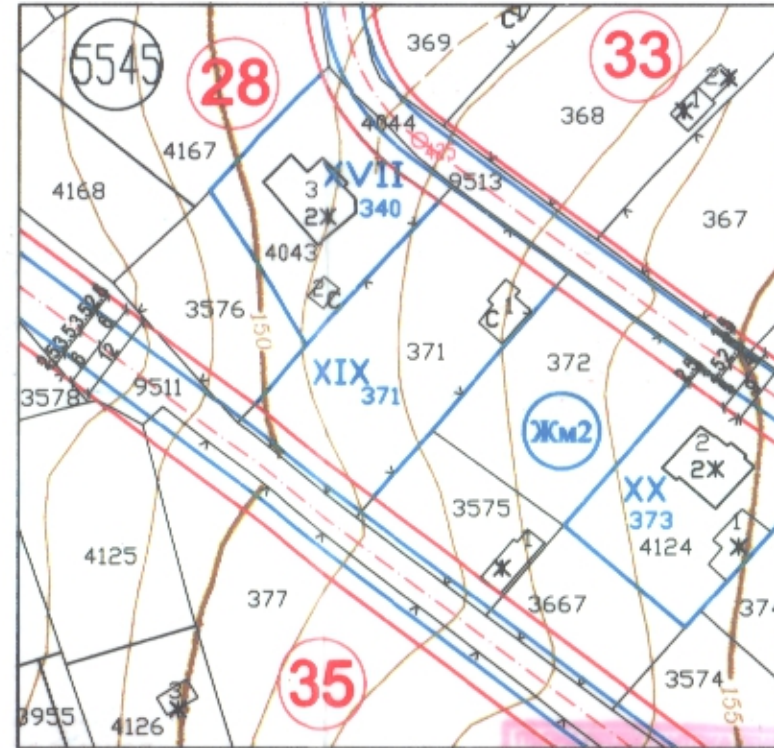
ИЗВАДКА ОТ ДЕЙСТВАЩ ПЛАН

ПУП-ПУР на с.о. "Зеленика", одобрен с реш. №3409-7 по протокол №35 от 22.23 и 29.06.2011г. на ОбС-Варна, кадастрална карта, одобрена със Заповед №РД-18-73/23.06.2008 г. на ИД на АГКК, заповед Г 120/23.09.2013 за ПУП-ПРЗ на УПИ XVII-340, кв.28 и заповед Г 224/13.05.2016 за ПУП-ПРЗ на УПИ XX-373, кв.28



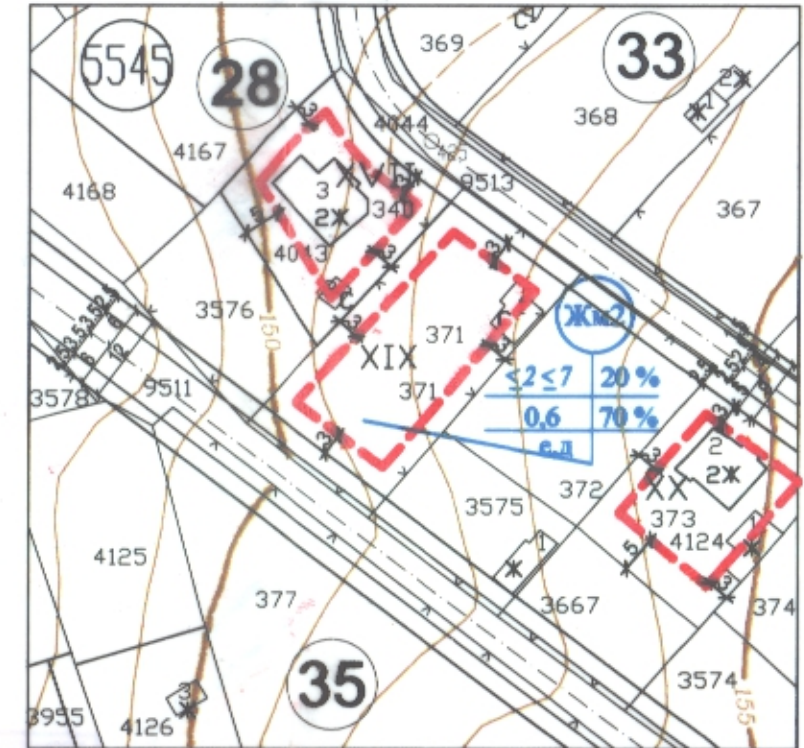
М 1:1000

ПЛАН ЗА РЕГУЛАЦИЯ



М 1:1000

ПЛАН ЗА РЕГУЛАЦИЯ И ЗАСТРОЯВАНЕ



М 1:1000

номер на картата	номер на урегулиран поземлен имот	Площ на ПИ	Площ на УПИ	устройствена зона	поземлен имот с установено предназначение	макс.етажност (височина в м.)	плътност на застрояване (%)	К инт	минимална озеленена площ (%)	Начина на застрояване – свободно	Отнемане за улица по чл.16	Предаваема част към УПИ	Отнета площ за обществени мероприятия / в %/
28	XIX-371	849м ²	728м ²	Жм2	за жилищно строителство	≤ 2 ≤ 7	20	0.60	70	е	121м ²	—	14%

Обект	ПУП-ПРЗ на УПИ XIX-371, кв. 28, по плана на с.о. "Зеленика", район "Аспарухово", общ. Варна(ПИ 10135.5545.371 по ККР на гр.Варна)		
Възложител	ДАНАИЛ НЕДЕЛЧЕВ ВАСИЛЕВ КО		
Фаза	Градоуср	М 1:1000	
Проектанти	арх Дим	Лист 1/1	
	инж. Н. Николов	април 2024г.	