

ПЛАН ИЗВАДКА ОТ ДЕЙСТВАЩИ

кадастрален план на СО "Планова",
 и
 ПУП-ПУР на СО "Планова" одобрен с Решение No 3411-7
 по протокол No 35 от 22.23 и 29.06.2011г. на ОС Варна

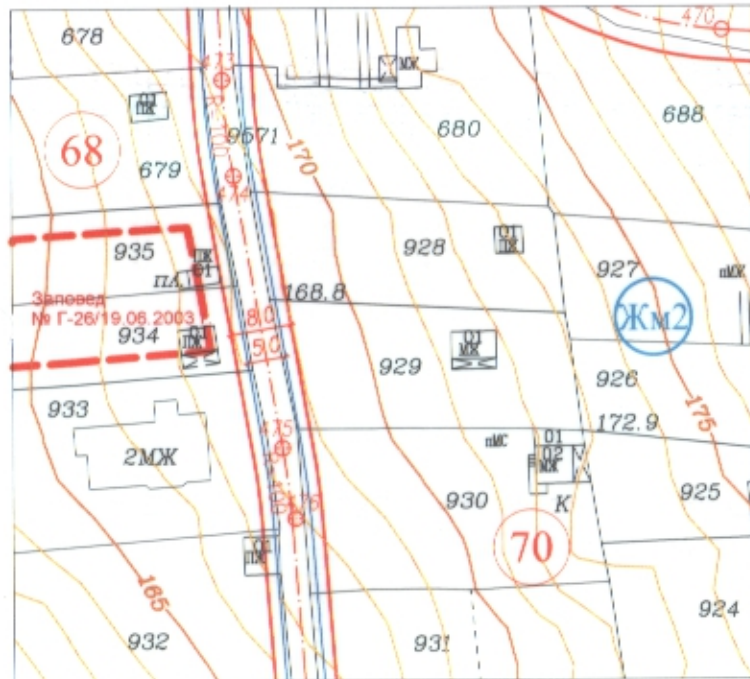
ПЛАН ЗА РЕГУЛАЦИЯ

ПЛАН ЗА ЗАСТРОЯВАНЕ

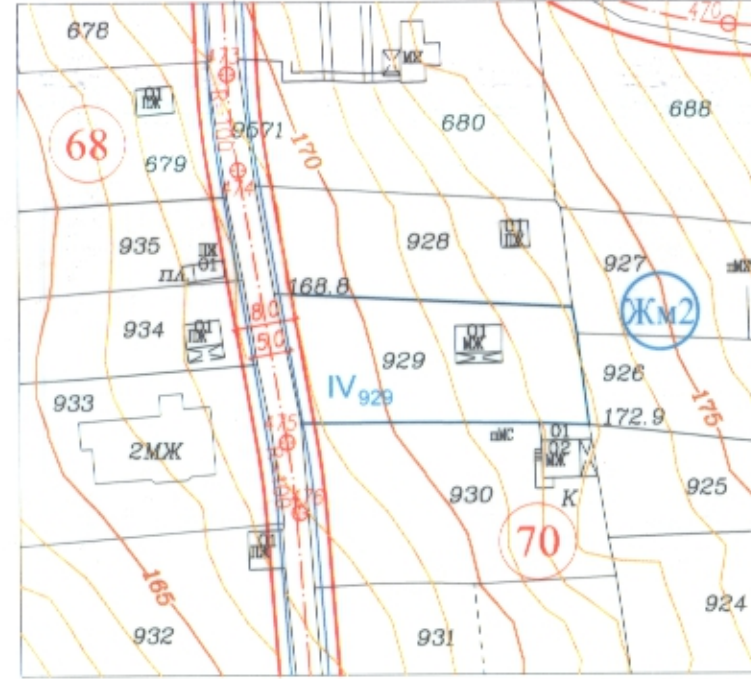


ПУП - ПРЗ

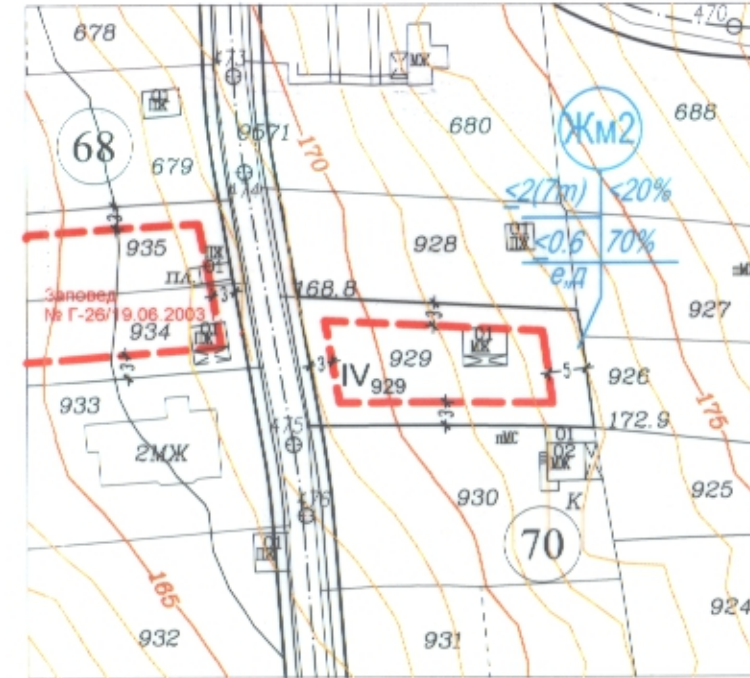
за УПИ IV-929, кв. 70, по плана на
 СО "Планова", район "Младост", гр. Варна



M 1:1000



M 1:1000



M 1:1000

1. Графичната част е неразделна част от текстовата част на

Заповед №.....

ОБЩИНА ВАРНА
ОДОБРЯВАМ
 ЗАПОВЕД № F-135/26.07.2024
 ЗАМЕСТИ

КАМАРА НА ИНЖЕНЕРИТЕ И АРХИТЕКТОНОПРОЕКТИРАНЕ
 ПЪЛНА ПРОЕКТАНТСКА ПРАВОСПОСОБНОСТ
 Архитект: РАДОСЛАВ РАШИЦА
 Инженер: РОСТИСЛАВ ЗЛАТОВ
 Частна проектантска фирма "РАДОСЛАВ РАШИЦА" ЕООД
 БАНКЪТ ЗА СТРОИТЕЛСТВО И ПРОЕКТИРАНЕ

ПЪЛНА ПРОЕКТАНТСКА ПРАВОСПОСОБНОСТ
 Архитект: РАДОСЛАВ РАШИЦА
 Инженер: РОСТИСЛАВ ЗЛАТОВ

Номер на квартал	Номер на УПИ	Площ на ПИ 929 (м.кв.)	Отнети площи (м.кв./%)	Площ на УПИ (м.кв.)	Устройствена зона	Поземлен имот с установено предназначение	макс. етажност (височина в м)	максимална плътност на застрояване (%)	Максимална интензивност на застрояване (Кинт.)	минимална озеленена площ (%)	Начин на застрояване	ОБЕКТ:	ПУП - ПРЗ за УПИ IV-929, кв. 70, по плана на СО "Планова", район "Младост", гр. Варна
70	IV ₉₂₉	614	34м ² 5.54%	580	Жм2	за жил. стр-во	≤2(h≤7)	20%	0.6	70%	е	ВЪЗЛОЖИТЕЛ:	Георги Асенов Господинов
												ФАЗА:	ОКОНЧАТЕЛЕН
												ПРОЕКТАНТИ:	арх. Радослав Рашица инж. Ростислав Златов

M 1:1000
 октомври
 2023 г.