

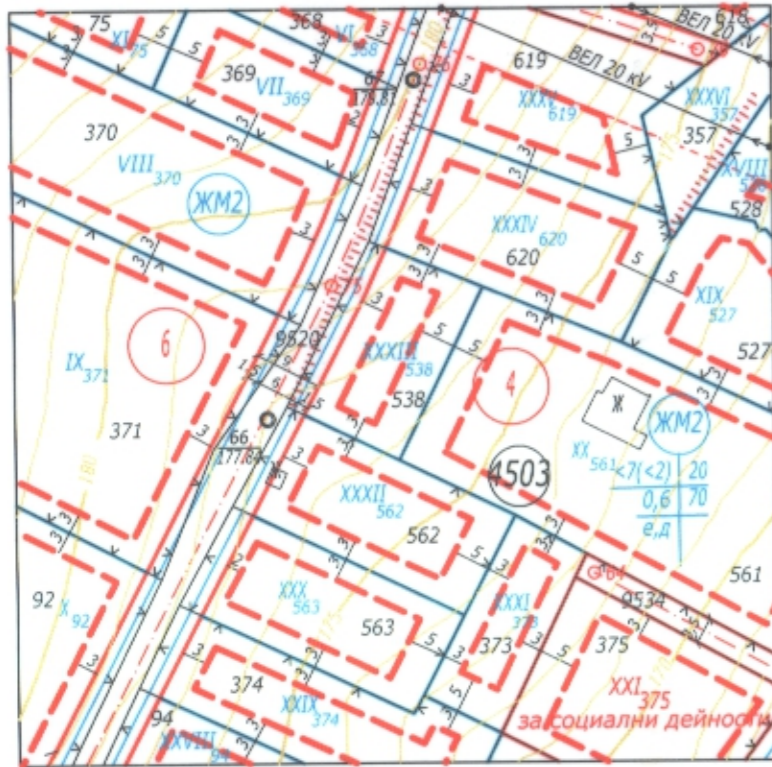
ПОДРОБЕН УСТРОЙСТВЕН ПЛАН

план извадка от проект за регулация и застрояване
за УПИ XXXIII-538 в кв.4 по плана на кв. Балъм дере - ПИ 10135.4503.538

ИЗВАДКА

от проект на ПУП ПРЗ на кв. "Балъм дере" район Вл. Варненчик Варна
съгласуван с Решение по т.38 прот.29/26.07.2022 и т.61 по прот.18/18.05.2021 г
и кад. карта одобрена със Заповед РД-18-30/19.06.2007 г. на ИД на АГКК

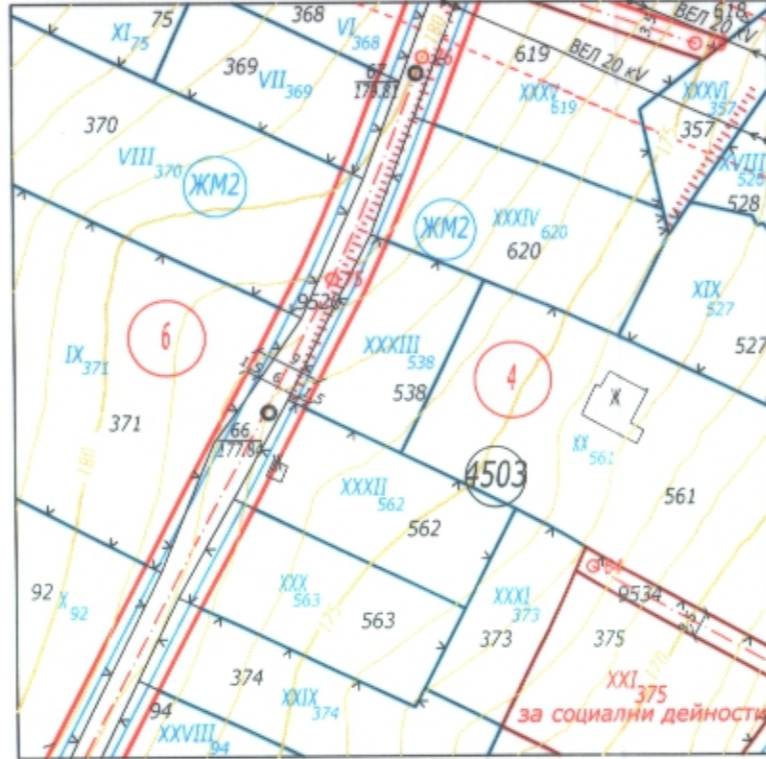
М 1:1000



ПЛАН ЗА РЕГУЛАЦИЯ

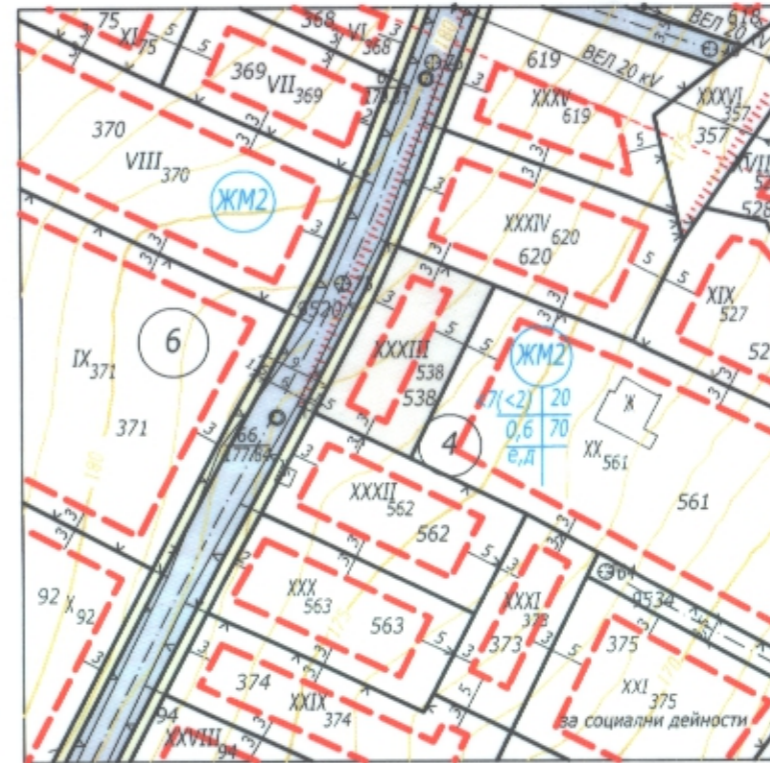
М 1:1000

Кадастрална координатна система 2005 г.



ПЛАН ЗА ЗАСТРОЯВАНЕ

М 1:1000



Графичната част е неразделна
от Заповед N:

Легенда

- Жилищна устройствена зона
- Обслужващи улици клас VI
- Имотна граница
- Улично рег. линия
- Вътрешна рег. линия
- Огр. линия на застрояване
- Номер на квартал
- Номер на УПИ
- Номер на ПИ
- Номер на кад. район

Градоустройствени показатели

N: кв.	УПИ	УЗ	предназн.	вис(ет)	пл%	Кинт	оз%	застр.
4	XXXIII-538	ЖМ2	жилично строителство	<7(<2)	20%	0,6	70	е

Таблица на площите

ПИ 538 - площ	УПИ - площ	прехвърляне-м2	прехвърляне-%
405	342	63 м2	15.62

ОБЩИНА ВАРНА

ОДОБРЯВАМ

ЗАПОВЕД № 1-134/26.07.2024
ЗАМЕСТНИКЪТ

ПЪЛНАТА ЧАСТ Е ОРАЗМЕРЕНА В ДРУГА СТРАНА



ПУП ПРЗ план извадка от проект на ПРЗ
УПИ XXXIII-538 в кв.4 по плана на кв. Балъм дере
район Вл. Варненчик, общ. Варна - ПИ 10135.4503.538

Част:	Устройствено планиране
Фаза:	Окончателен проект
Проектант:	арх. Катерина Христова
Проектант регулация:	инж. Ангел Ангелов
Въложител:	Димитър Георгиев Василев

гр. Варна - 2023 год.