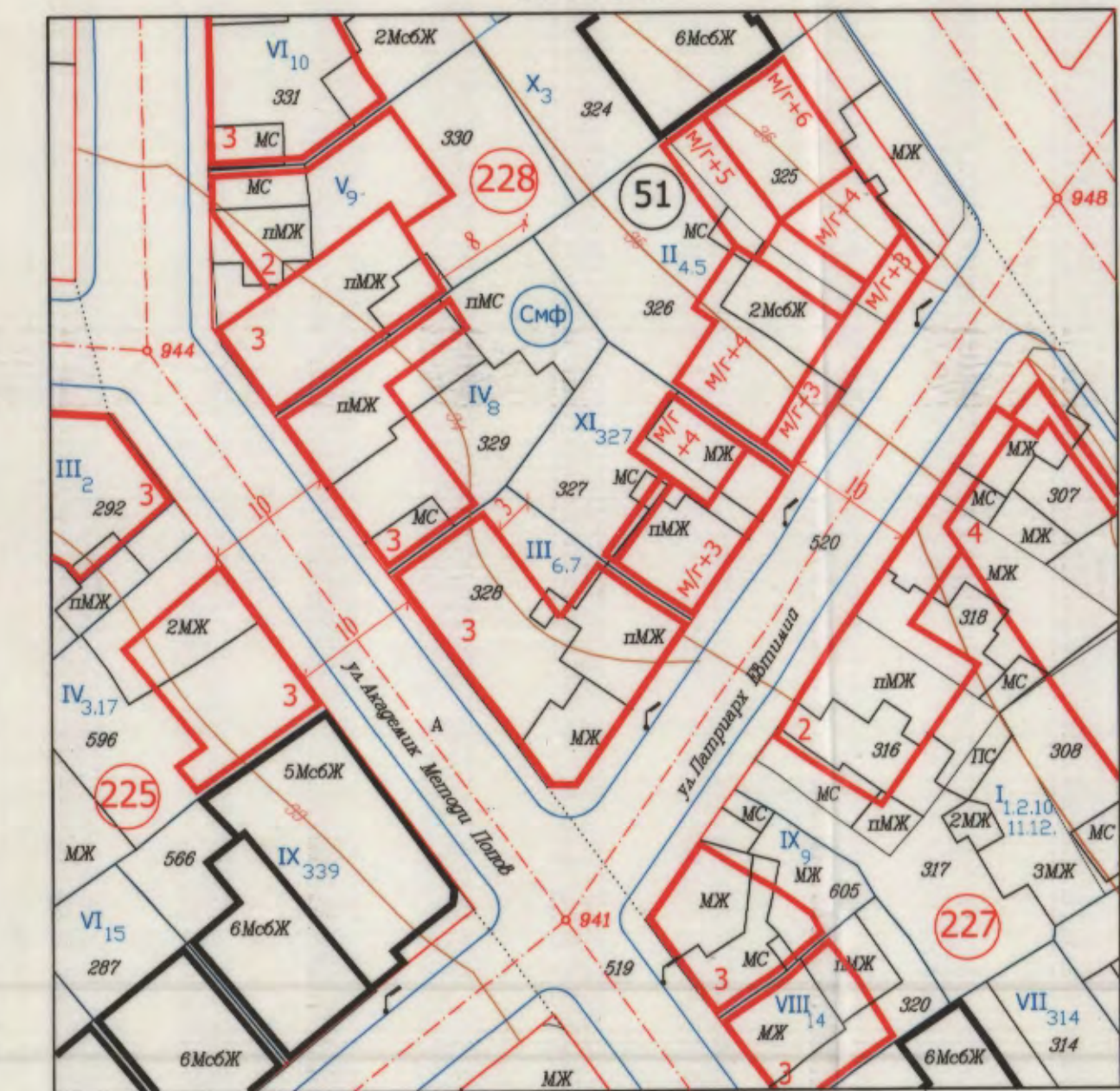
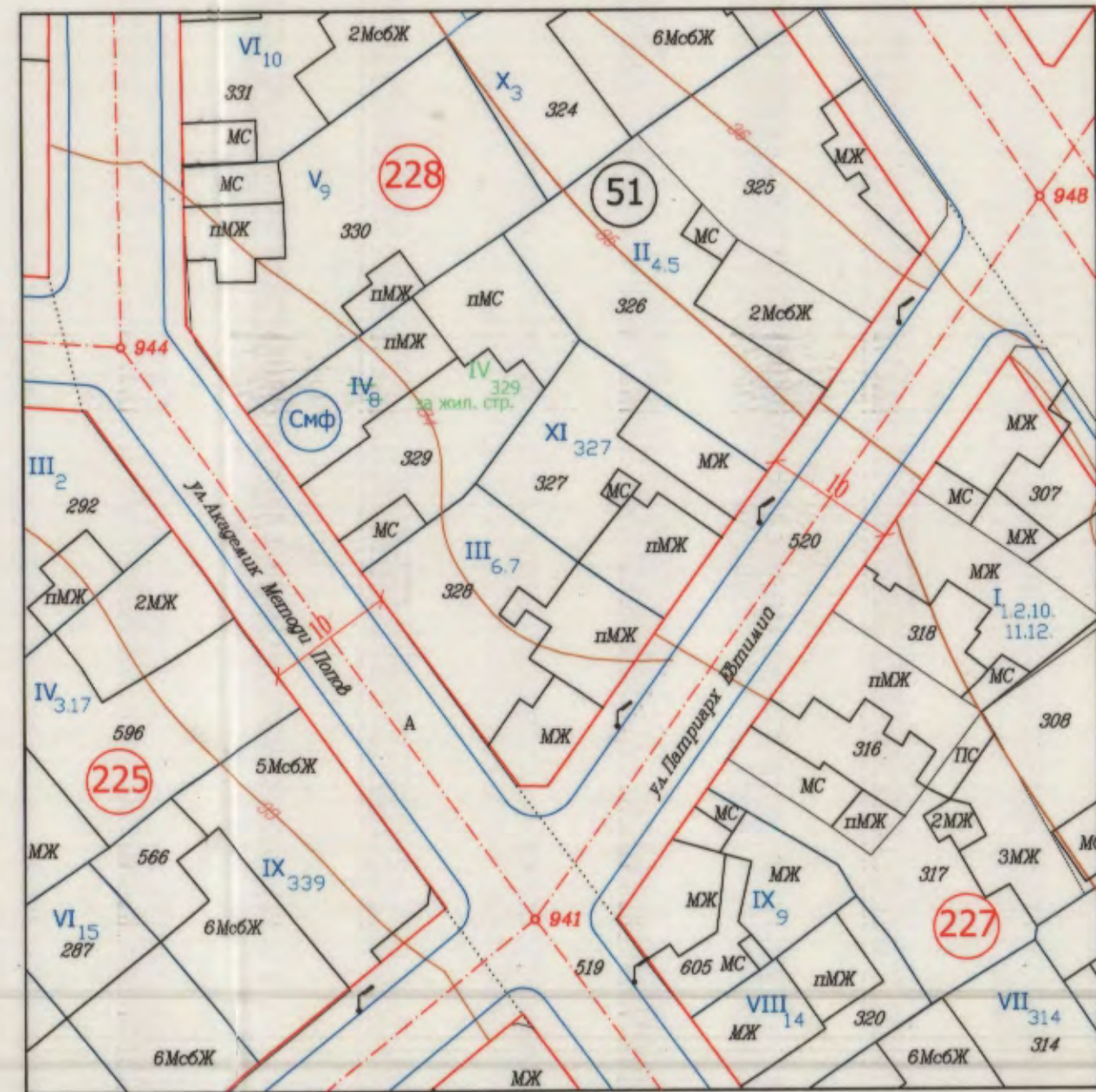


**ИЗВАДКА**  
 за УПИ IV/8 в кв. 228 по ЗРП одобрен със  
 Заповед № Г-26/12.06.1992г. на Кмета на Община  
 Варна, ПИ 10135.51.329 по КК, одобрена със  
 Заповед № РД-18-40/14.07.2006г. на ИД на АГКК, изменена със  
 Заповед № КД-14-03-805/29.06.2010г. на Началника на СГКК-Варна  
 М 1 : 500



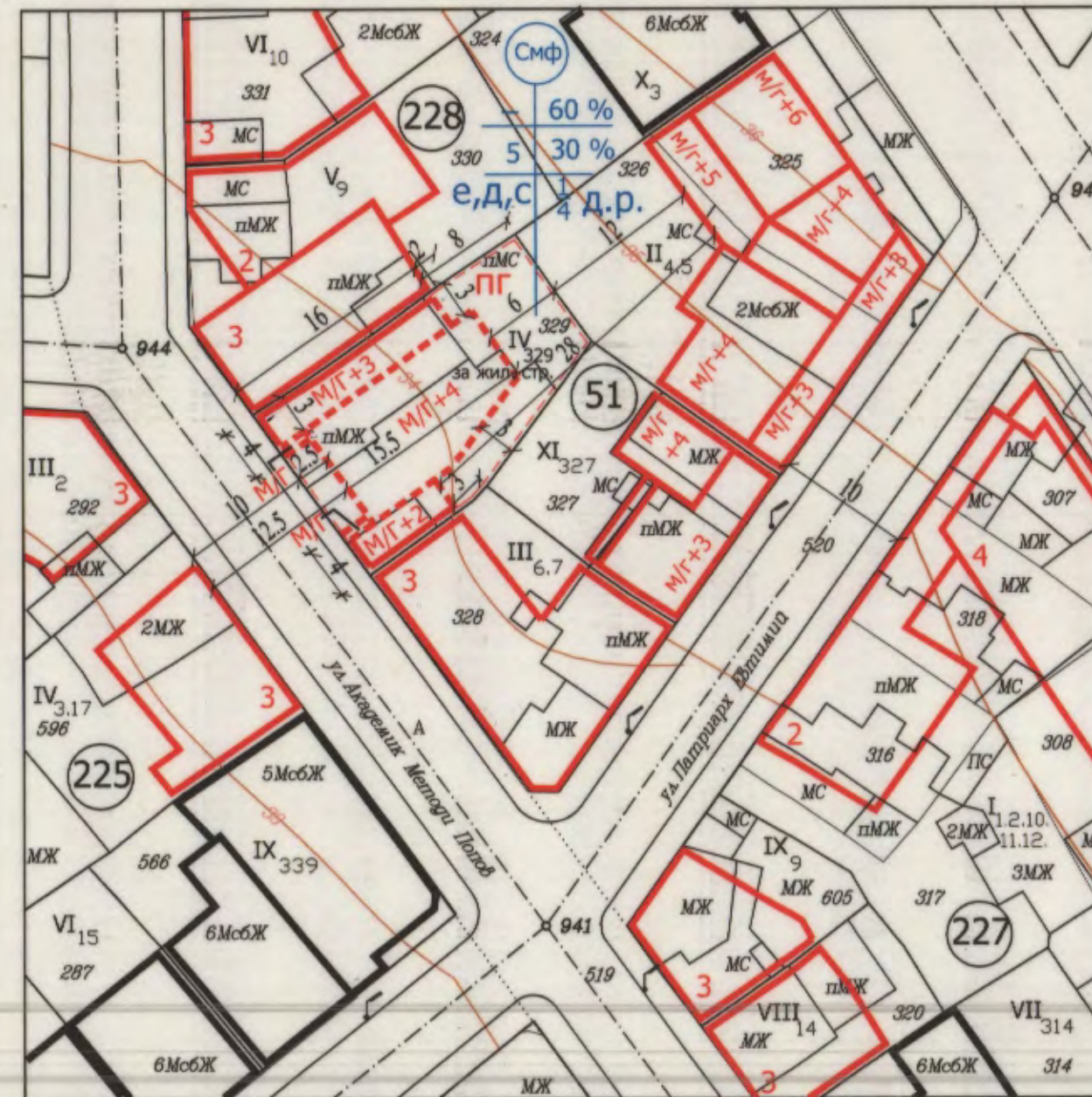
КАДАСТРАЛЕН РАЙОН 51

**ПЛАН за РЕГУЛАЦИЯ**  
 за УПИ IV<sub>329</sub> "за жилищно строителство",  
 кв. 228, 12 м.р., гр. Варна  
 М 1 : 500



КАДАСТРАЛЕН РАЙОН 51

**ПЛАН за ЗАСТРОЯВАНЕ**  
 за УПИ IV<sub>329</sub> "за жилищно строителство",  
 кв. 228, 12 м.р., гр. Варна  
 М 1 : 500



КАДАСТРАЛЕН РАЙОН 51



Графичната част е неразделна част от  
 текстовата част на Заповед №.....

*(Handwritten signatures)*

**ОБЩИНА ВАРНА**  
**ОДОБРЯВАМ**  
 ЗАПОВЕД № Г-9/28.01.2021  
 АМЕСТНИК-КМЕТ: *(Signature)*  
 ПЕЙЧО ПЕЙЧЕВ

Номер на квартал	Номер на поземлен имот или на урегулиран поземлен имот	Устройствена зона	Поземлен имот с установено предназначение	Височина в м. (Етажност)			Градоустройствени показатели			Начин на застрояване					
				Задължителна	Максимална	Височина по ПУП	Пълнота на застрояване (Пазстр)	Интензивност на застрояване (Кинт)	Минимална озеленена площ	Свободно - е	Свързано в два имота - д	Свързано - с	Площ на УПИ	Отнета площ на УПИ	Придадена площ на УПИ
1	2	3	4	5	6	7	8	9	10	11	12	13	14	15	15
228	VI <sub>329</sub> за жил. стр.	СМФ	Жилищно	-	неогр.	19.3м	60%	5	30%	-	-	•	318 м <sup>2</sup>	-	-

Въложители: Венка Борисова Иванова, Тая Георгиева Иванова, Дойчин Цветков Панайотов, Цвятко Дойчинов Панайотов, Георги Дойчинов Панайотов

Печат на проектант /геодезист/

Печат на проектант /архитект/

М 1:500  
 ЛИСТ 1/2  
 2020 год.  
 ФАЗА:  
 ИЗМЕНЕНИЕ  
 гр. ВАРНА