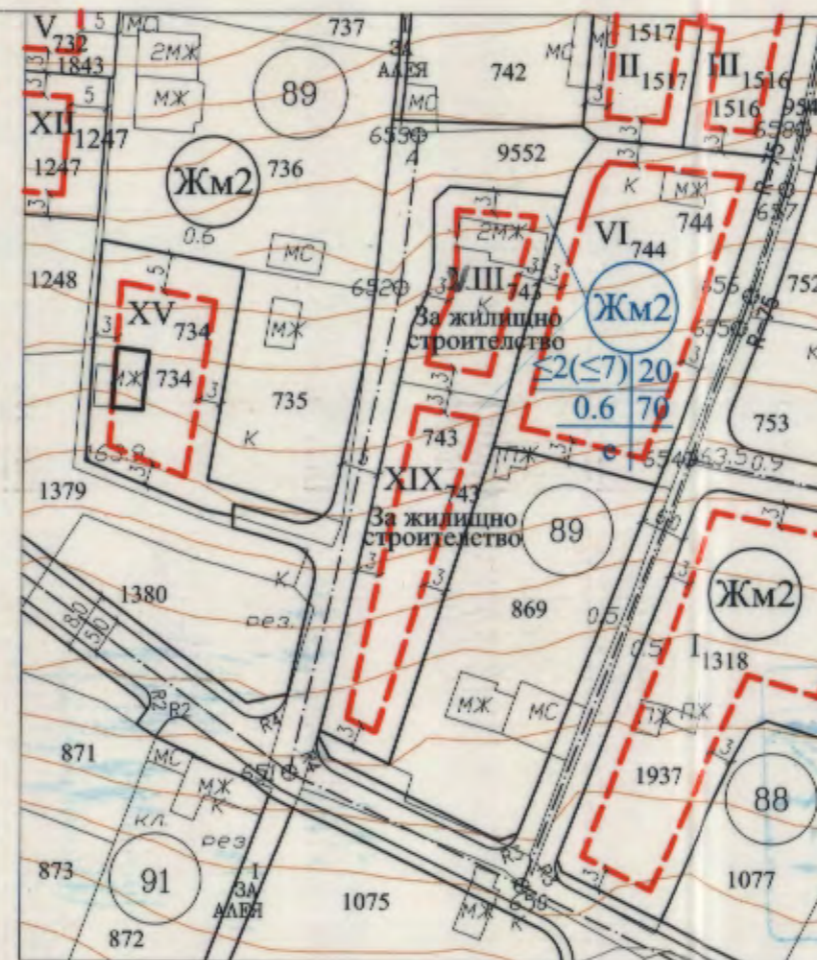
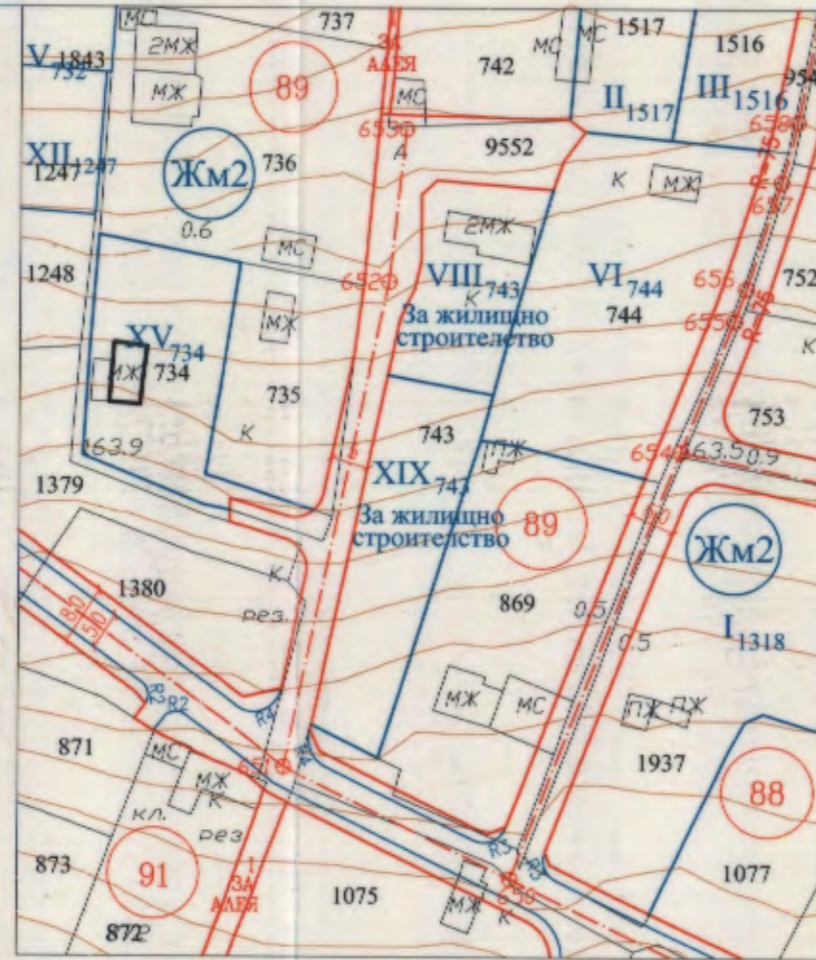
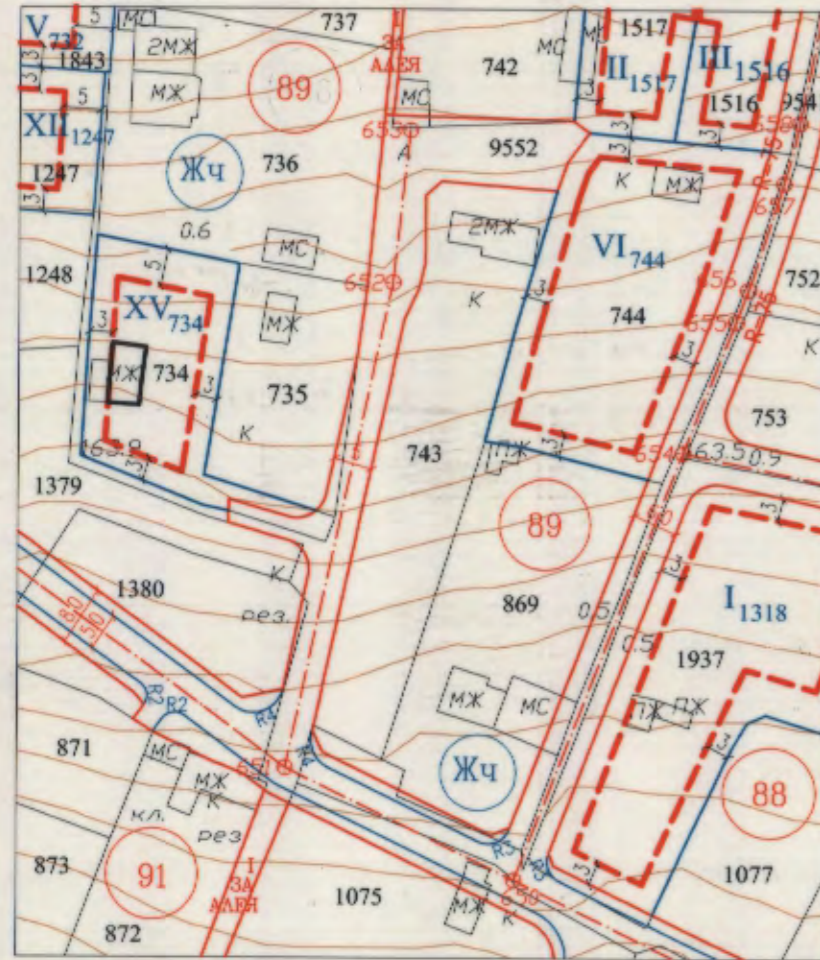


ИЗВАДКА ОТ ПОДРОБЕН УСТРОЙСТВЕН ПЛАН (ПУП) - ПЛАН ЗА УЛИЧНА РЕГУЛАЦИЯ (ПУР) НА СО "ПЛАНОВА",
 одобрена с Решение 3411-7 по Протокол 35 от 22,23,29.06.2011 год.
 на Общински съвет гр.Варна, и Кадастрален план на СО "Планова",
 одобрен със Заповед РМ-8/ 10.08.2017 г. на Кмета на район Младост,
 относно ПИ 510.743, М 1:1000

ПОДРОБЕН УСТРОЙСТВЕН ПЛАН (ПУП) - ПЛАН ЗА РЕГУЛАЦИЯ (ПР)
 М 1:1000

ПОДРОБЕН УСТРОЙСТВЕН ПЛАН (ПУП) - ПЛАН ЗА ЗАСТРОЯВАНЕ (ПЗ)
 М 1:1000

ПОДРОБЕН УСТРОЙСТВЕН ПЛАН (ПУП) - ПЛАН ЗА РЕГУЛАЦИЯ И ЗАСТРОЯВАНЕ (ПРЗ)
 за УПИ VIII-743 и УПИ XIX-743, "за жилищно строителство",
 кв.89 по плана на СО "Планова", гр.Варна, ЕКАТЕ 10135



ОБЩИНА ВАРНА
ОДОБРЯВАМ
 ЗАПОВЕД № П-6/25.04.2021
 ЗАМЕСТНИК-КМЕТ: *[Signature]*
ПЕЙЧО ПЕЙЧЕВ

Координатна система: 2005 г.
 Височинна система: Балтийска

№ на квартал	№ на ПИ / имот /	№ на УПИ /парцел/	площ УПИ /парцел/	Устройствена зона	Отреждане на урегулиран поземлен имот / УПИ /	Максим. етажност (Височина) бр.(м.)	Градостроителни параметри			Начин на Застрояване		
							Максимална П застр. (%)	Макс. (К инт.)	Минимална П озел. (%)	Свободно (е)	Свързано в два имота (д)	Свързано (с)
89	743	VIII-743	400	Жм2	"за жилищно строителство"	<2(<7)	20	0.6	70			
89	743	XIX-743	588	Жм2	"за жилищно строителство"	<2(<7)	20	0.6	70			
Обект :						ПУП - ПРЗ			Проектанти : арх. Данаил Генчев /			
						за УПИ VIII-743 и XIX-743, "за жилищно строителство", кв.89 по плана на СО "Планова", гр.Варна, ЕКАТЕ 10135			инж. Стоян Костов /			
						ФАЗА:			Окончателен проект			
						Лист 1/1			2020 год.		М 1 : 1000	