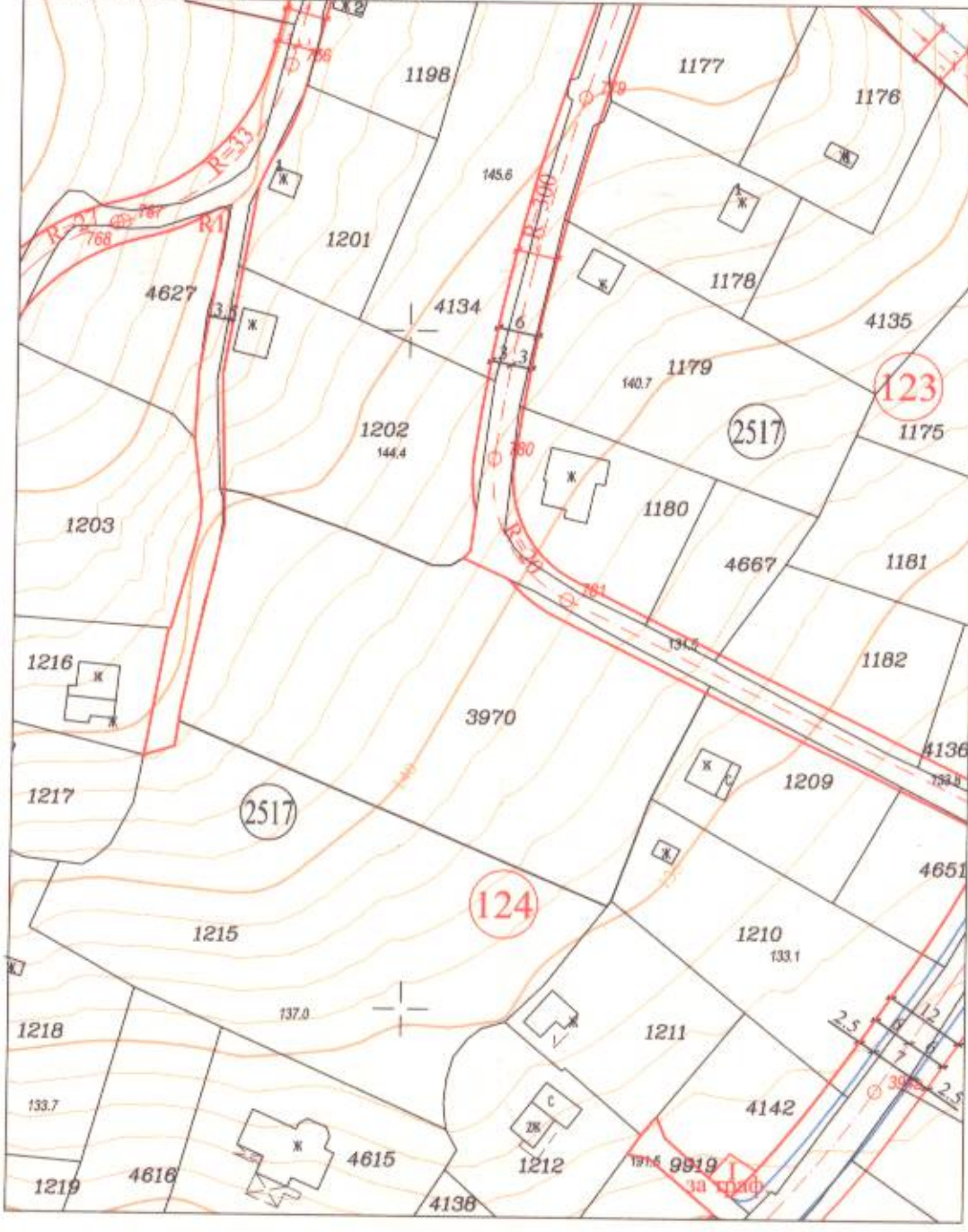
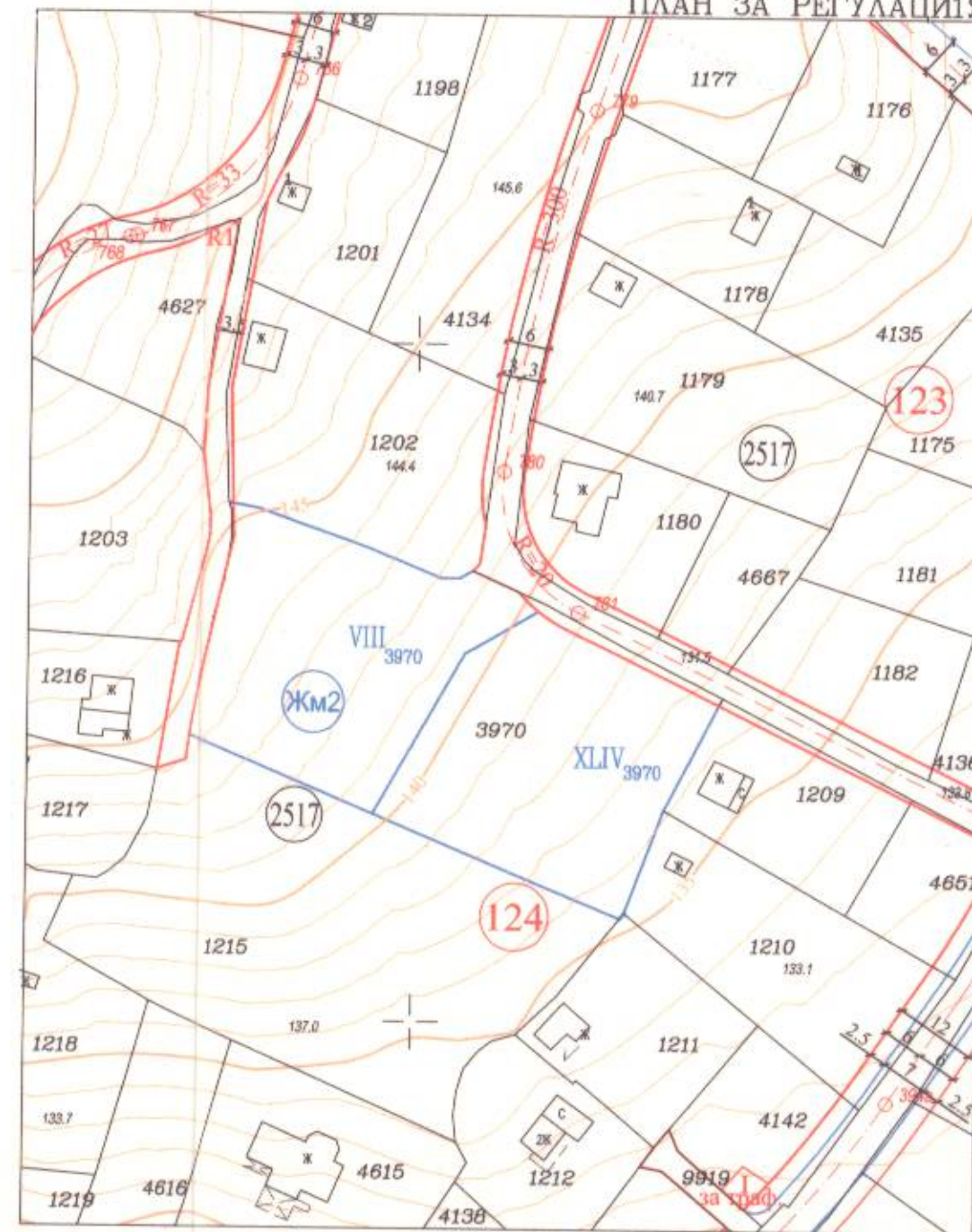


ИЗВАДКА
 От ПУП-ПУР на с.о. "Манастирски рид, Бялата чешма и Дъбравата" одобрен с Решение №799-5 от 19.12.2012г. на ОбС-Варна
 и
 Кадастрална карта на гр. Варна одобрена със Заповед No PД-18-92/14.10.2008 на Изп. Директор на АГКК

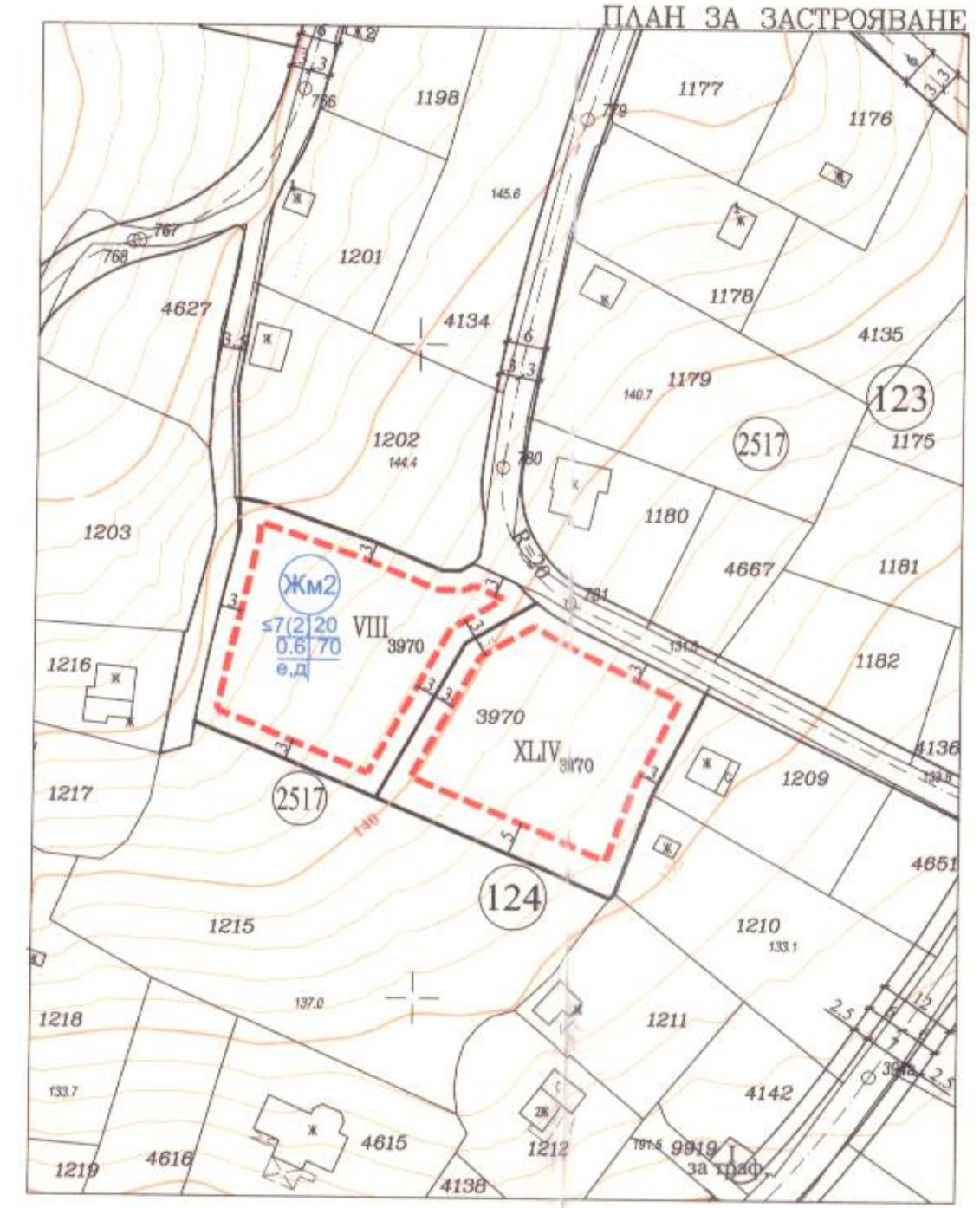
**ПОДРОБЕН УСТРОЙСТВЕН ПЛАН
 ПЛАН ЗА РЕГУЛАЦИЯ И ЗАСТРОЯВАНЕ
 за УПИ VIII 3970 и XLIV 3970 в кв. 124
 по плана на с.о. "Манастирски рид, Бялата чешма и Дъбравата" гр. Варна
 ПИ 10135.2517.3970**



М 1:1000



М 1:1000



М 1:1000

ОБЩИНА ВАРНА
ОДОБРЯВАМ
 ЗАПОВЕД № 74622 от 2021г.
 ЗАМЕСТИК-КМЕТ: Пейчо Пейчев

(Handwritten signatures)

**ПОДРОБЕН УСТРОЙСТВЕН ПЛАН
 ПЛАН ЗА РЕГУЛАЦИЯ И ЗАСТРОЯВАНЕ
 за УПИ VIII 3970 и XLIV 3970 в кв. 124
 по плана на с.о. "Манастирски рид, Бялата чешма и Дъбравата", гр.
 ПИ 10135.2517.3970**

ФАЗА:	ОКОНЧАТЕЛЕН ПРОЕКТ
ВЪЗЛОЖИТЕЛИ:	СИМЕОН АНГЕЛОВ САРЪЕВ ЯВОР АНГЕЛОВ САРЪЕВ
ПРОЕКТАНТИ:	инж. ЯНЧО ДИМИТРОВ арх. Красимир Петров
дата: XI. 2020г.	мащаб: М 1:1000 лист: 1/1

КАМАРА НА ИНЖЕНЕРИТЕ В ИНВЕСТИЦИОННО ПРОЕКТИРАНЕ
ТЪЛНА ПРОЕКТАНТСКА ПРАВОСТОВНОСТ
 Регистрационен № 05413
 инж. ЯНЧО ДИМИТРОВ ДИМИТРОВ
 Подпис: *(Signature)*
 Част на проекта по удостоверение за ПУП за текущата година
 ВАЖИ С ВАЛИДНО УДОСТОВЕРЕНИЕ ЗА ПУП ЗА ТЕКУЩАТА ГОДИНА

ТЪЛНА ПРОЕКТАНТСКА ПРАВОСТОВНОСТ
 арх. КРАСИМИР К. ПЕТРОВ
 Пер. № 09713
 Подпис: *(Signature)*

Таблица с площи (чл.16 ЗУТ)

Номер на квартал	Номер на урегулиран поземлен имот	Площ на УПИ - кв.м.	Площ на ПИ - кв.м.	Отнемане по чл.16	
				КВ.М	%
124	VIII 3970	1300	2649	49	1.8
	XLIV 3970	1300			

Таблица с данни за УПИ

Номер на квартал	Номер на урегулиран поземлен имот	Устройствена зона	Поземлен имот с установено предназначение	височина в м /етажност/		Градостроителни параметри			Начин на застрояване	
				Максимална	Плътност на застрояване - %	Кинт	Минимална озеленена площ - %	Свободно - е	Свързано в два съседни имота - д	
124	VIII 3970 XLIV 3970	Жм2	жилищно стр.	≤7/2	20	0.6	70	°		