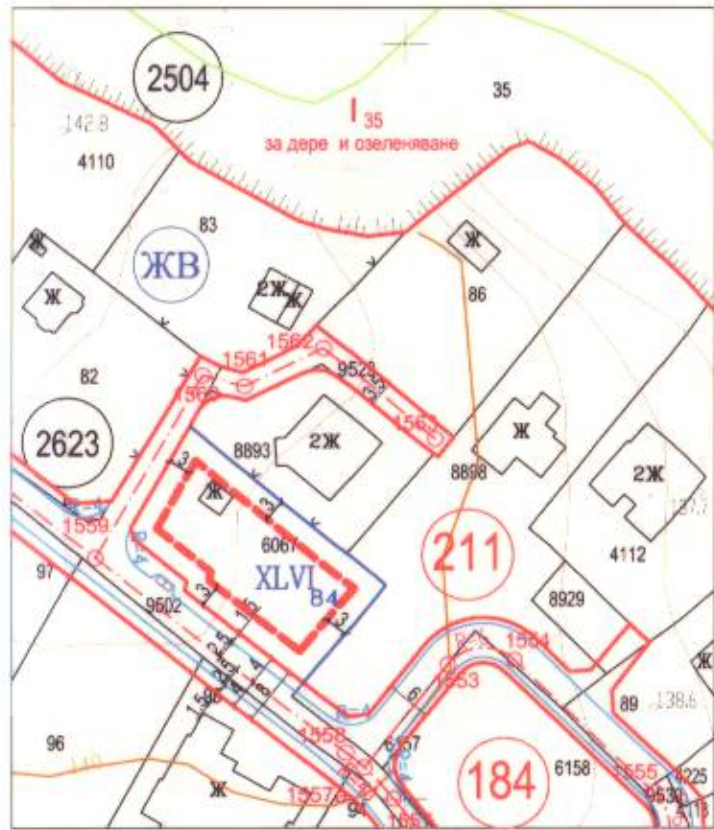


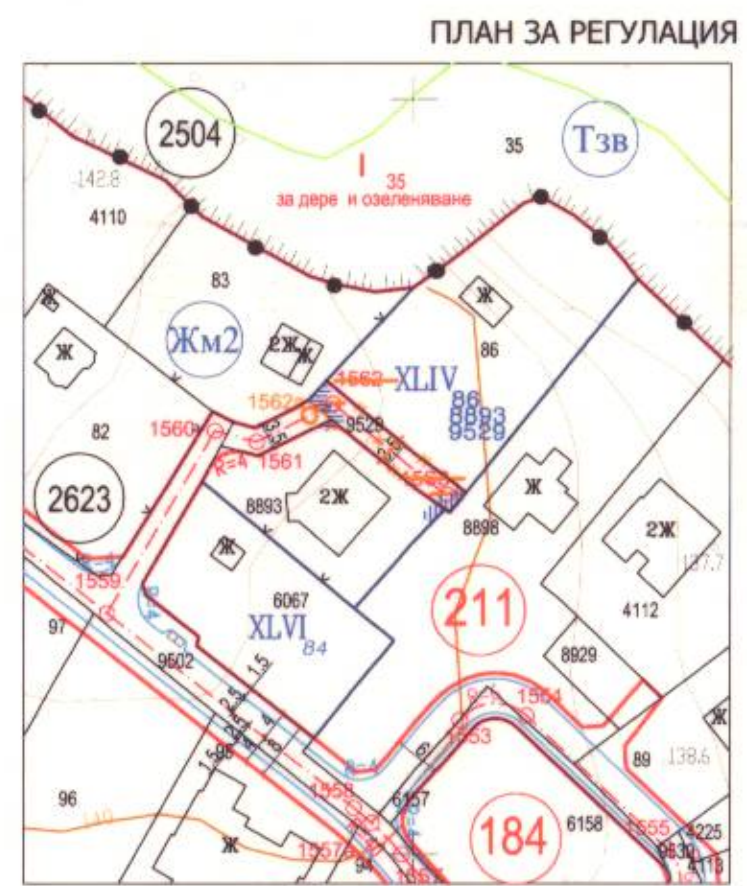
**ПОДРОБЕН УСТРОЙСТВЕН ПЛАН
ПЛАН ЗА РЕГУЛАЦИЯ И ЗАСТРОЯВАНЕ
ЗА УПИ XLIV-86,8893,9529 в кв.211 по плана на с.о."Горна трака" гр.Варна
(ПИ 10135.2623.86 , 8893 , 9529)
съобразен с ПУР на с.о."Траката,Горна трака и Ваялар"**

ОБЩИНА ВАРНА
ОДОБРЯВАМ
ЗАПОВЕД № Г-42/22.02.2020г.
ЗАМЕСТНИК-КМЕТ: [Signature]
ПЕЙЧО ПЕЙЧЕВ

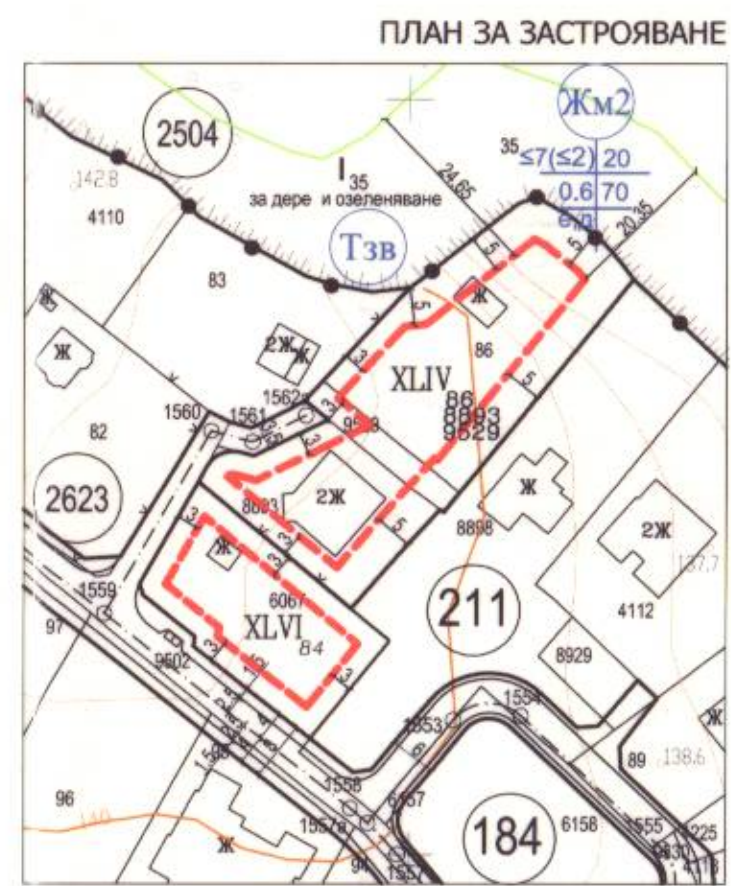
ИЗВАДКА ОТ:
ПУР на с.о."Траката,Горна трака и Ваялар"
одобрен с Решение N551-6 от Протокол N 10/
26-27.072012г. на Общински съвет-Варна
Кадастрална карта на гр.Варна одобрена със З-д
РД-18-92/2008год. на ИД на АГКК



М 1:1000



М 1:1000



М 1:1000

Таблица с разпределение на площите

ЕКАТТЕ	Кадастрален район	Поземлени имоти преди уреждането		Поземлени имоти след уреждането					
		Номер	Площ [кв.м]	Номер кварта	Номер УПИ/ПИ	Площ [кв.м]	Площ, с която ПИ участва в УПИ/ПИ [кв.м]	Номер УПИ/ПИ	Площ [кв.м]
10135	2623	86	779	211	XLIV ⁸⁶ 8893 9529	779	9529	81	0
		8893	400			398			2
		9529	128			81			47
СУМА		1307				1258		49	

номер кварта	УПИ No	Устройствена зона	Поземлен имот с установено предназначение	Максимална височина (м/етажи)	градоустройствени				Начин на застрояване
					Максимална пълнота на застрояване [%]	Максимална интензивност на застрояване [кит./а]	Минимална озеленена площ [%]	символи (с)	
211	XLIV-86 8893 9529	Жм2	жилищно стр.	7(2)	20	0.6	70	•	

ПОДРОБЕН УСТРОЙСТВЕН ПЛАН ПЛАН ЗА РЕГУЛАЦИЯ И ЗАСТРОЯВАНЕ ЗА УПИ XLIV-86,8893,9529 в кв.211 по плана на с.о."Горна трака" гр.Варна (ПИ 10135.2623.86 , 8893 , 9529)		
ОБЕКТ:		
ВЪЗЛОЖИТЕЛ:	"Дорин 2010" ООД	ФАЗА: Окончателен проект
ПРОЕКТАНТИ	ПЛАН РЕГУЛАЦИЯ:	инж.Я.Димитров
	ПЛАН ЗА ЗАСТРОЯВАНЕ:	арх.Красимир Петров
		М 1:1000
		Х.2020г.

[Faint pink stamp and blue signatures]

[Handwritten signature]