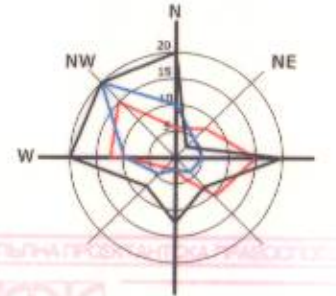


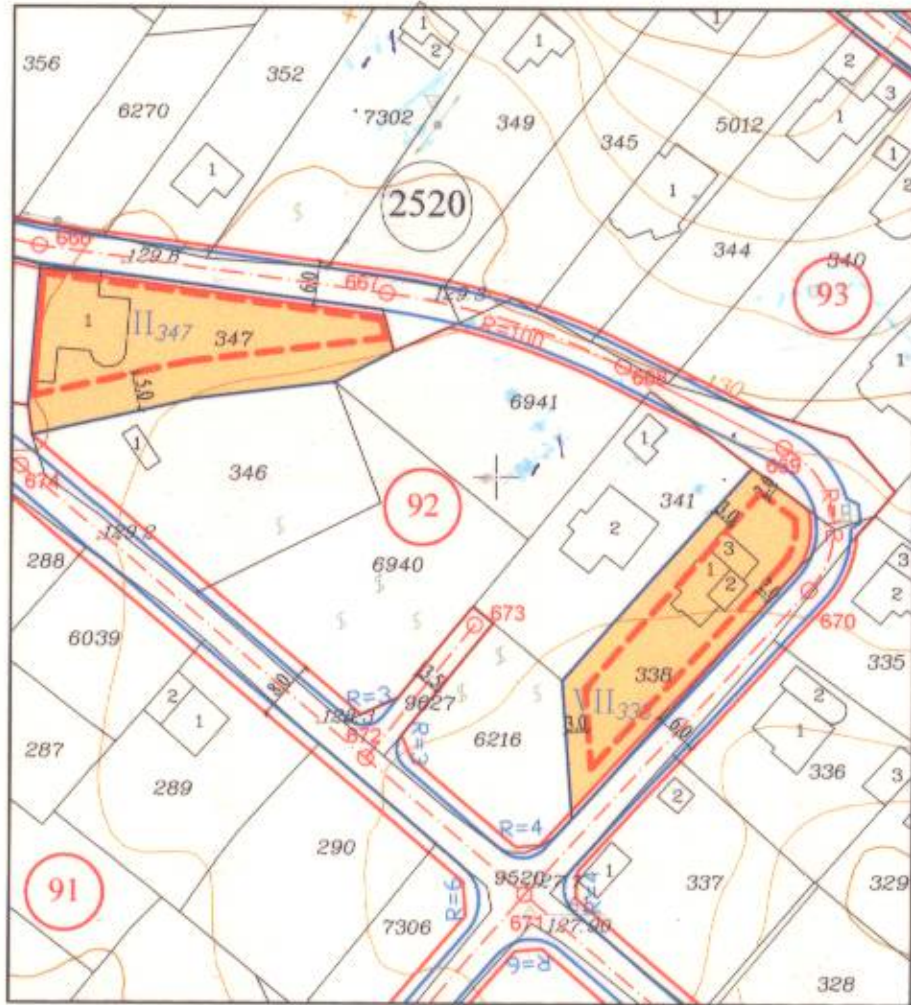
**ПОДРОБЕН УСТРОЙСТВЕН ПЛАН -
ПЛАН ЗА РЕГУЛАЦИЯ И ЗАСТРОЯВАНЕ
НА УПИ V- 6940, кв. 92, ПИ с идентификатор 10135.2520.6940
СО "ТРАКАТА", район "ПРИМОРСКИ", Община ВАРНА
Мащаб 1:1000**

Роза на ветровете

— м. януари
— м. юли

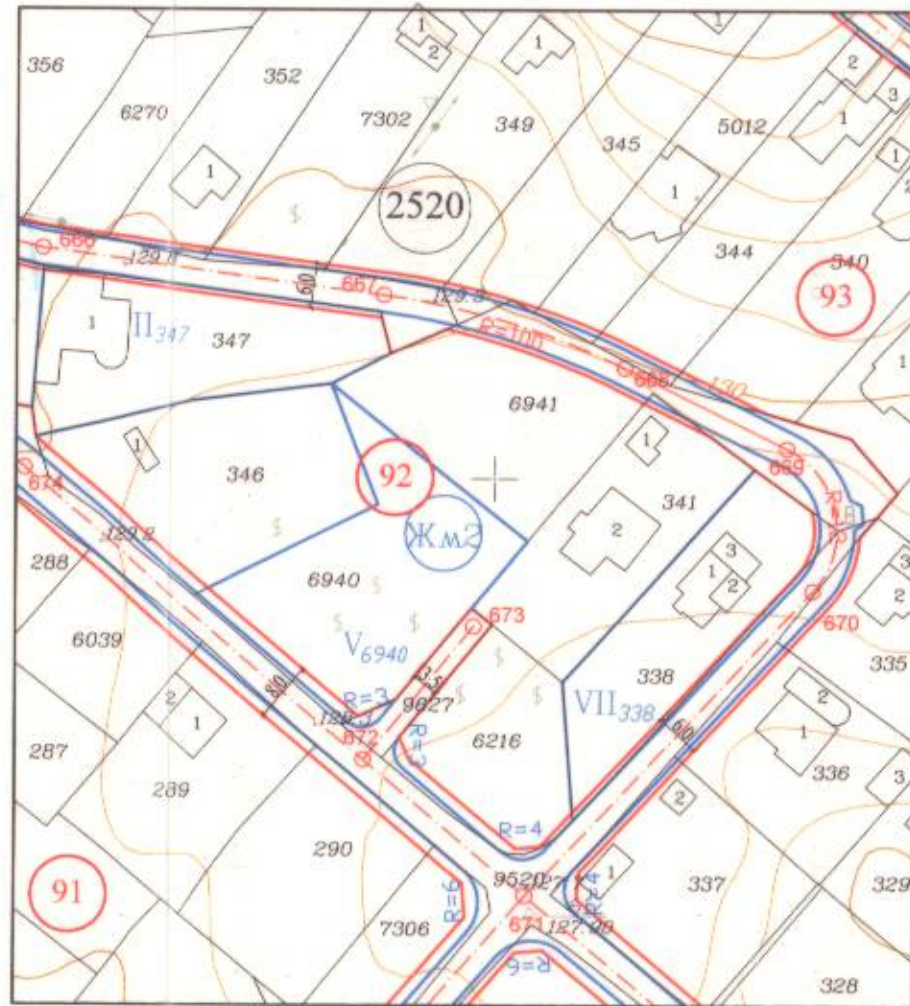


Извадка от ПУП - ПУР на СО "Ваялар", СО "Траката", СО "Горна Трака", одобрен с решение №551-6 по протокол № 10 от 26 и 27.07.2012г. на общински съвет Варна, кадастрална карта, одобрена със заповед № РД-18-92/14.10.2008г. и ИД на АГКК.

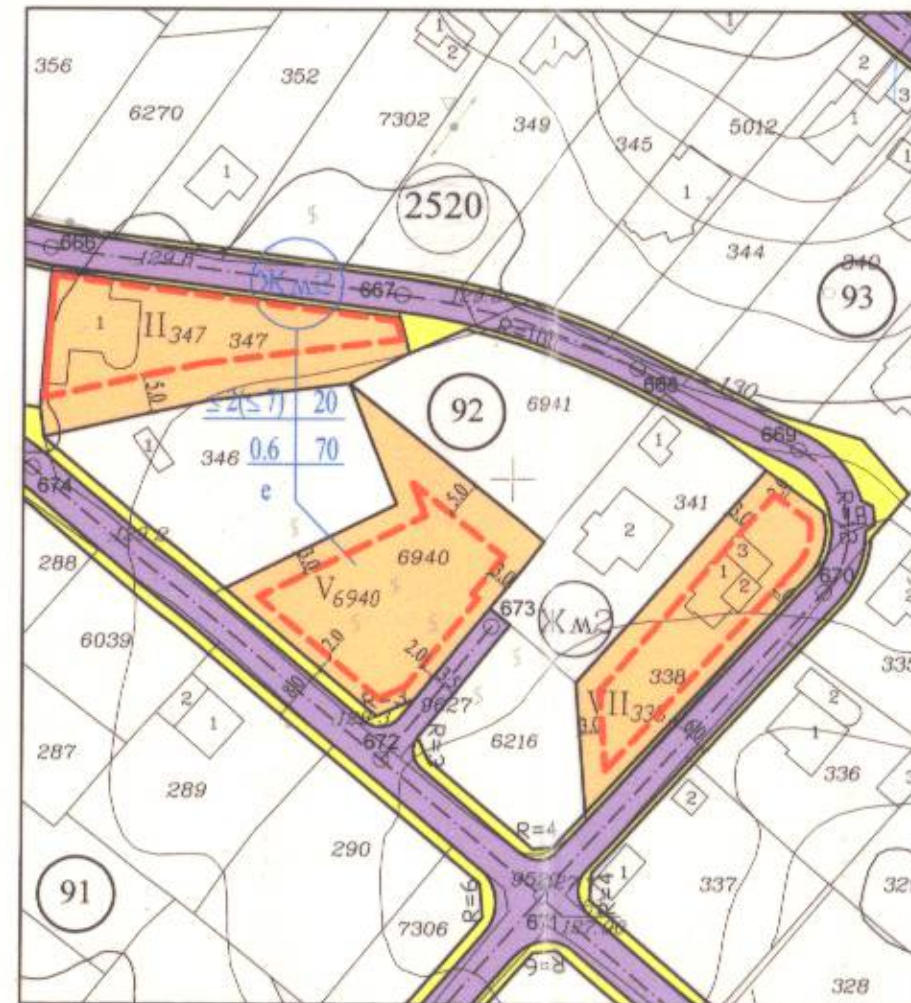


За УПИ II-347 е в сила ПУП-ПРЗ, одобрен със Заповед №Г-143/23.09.2013г. на Кмета на Община Варна
За УПИ VII-338 е в сила ПУП-ПРЗ, одобрен със Заповед №Г-291/12.07.2016г. на Зам.-Кмет на Община Варна

План за регулация на УПИ V- 6940, кв. 92



План за застрояване на УПИ V- 6940, кв. 92



ОБЩИНА ВАРНА
ОДОБРЯВАМ
ЗАПОВЕД № Г-41/22.02.2021
ЗАМЕСТИНИК-КМЕТ: *Пейчо Пейчев*
ПЕЙЧО ПЕЙЧЕВ

КАМАРА НА ИНЖЕНЕРИТЕ В ИНВЕСТИЦИОННО ПРОЕКТИРАНЕ
ПЪЛНА ПРОЕКТАНТСКА ПРАВОСПОСОБНОСТ
Регистрационен № 05210
ИНЖ. ВЕСКА КОБЕВА ИВАНОВА
Подпис: *Веска Кобева Иванова*

обект:	ПУП- ПЛАН ЗА РЕГУЛАЦИЯ И ЗАСТРОЯВАНЕ НА УПИ V - 6940, кв. 92 ПИ 10135.2520.6940, СО "ТРАКАТА", р-н "ПРИМОРСКИ", ОБЩИНА ВАРНА		
част:	ГРАДОУСТРОЙСТВО		
фаза:	ОКОНЧАТЕЛЕН ПРОЕКТ	М 1:1000	06. 2020
проектант част арх.:	арх. Р. Стойкова		<i>Р. Стойкова</i>
проектант част геод.:	инж. В. Иванова		
възложител:	"ХБМ ИНВЕСТ" ЕООД		

ЛЕГЕНДА

- 2520 номер на кад. район
- 92 номер на квартал
- V_{6940} номер на УПИ
- 6940 номер на ПИ
- линия на застрояване
- обслужваща улица VI клас
- ЖМ2 устройствена жилищна зона с преобладаващо застрояване с малка височина, плътност и интензивност
- пешеходни алеи и тротоари

номер на УПИ	площ на ПИ в м.	площ на УПИ в м.	устройствена зона	урегулиран поземлен имот с установено предназначение	макс. kota корниз в м.	плътност на застрояване	интензивност на застрояване	мин. озеленена дворна площ	начин на застрояване	отнема се за улица по чл.16
V-6940	808 m ²	754 m ²	ЖМ2	жил. стр.	≤ 2 ≤ 7	20 %	0.6	70 %	с	с