

ПУП-ПРЗ

за УПИ XXXVIII-3073,3074, кв. 12 по плана на СО "Акчелар", гр. Варна, общ. Варна

ОБЩИНА ВАРНА

ОДОБРЯВАМ

ЗАПОВЕД № Г-4/25.09.2021г.

ОТ МЕСТНИК-КМЕТ: *[Signature]*

ПЕЙЧО ПЕЙЧЕВ

ПЛАН ЗА ЗАСТРОЯВАНЕ

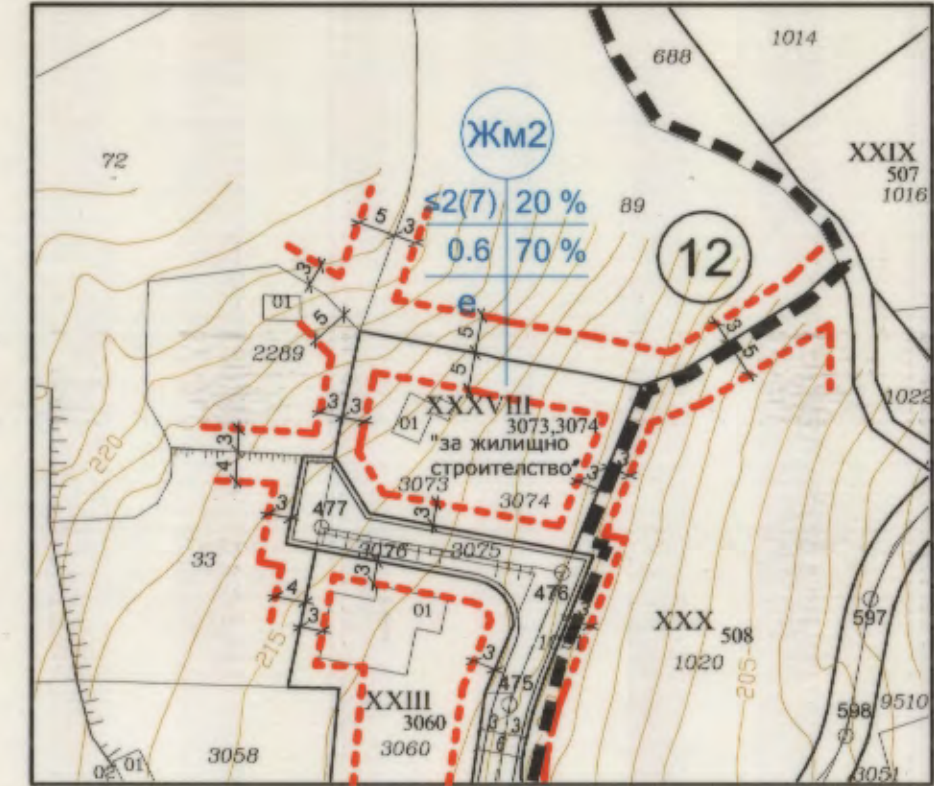
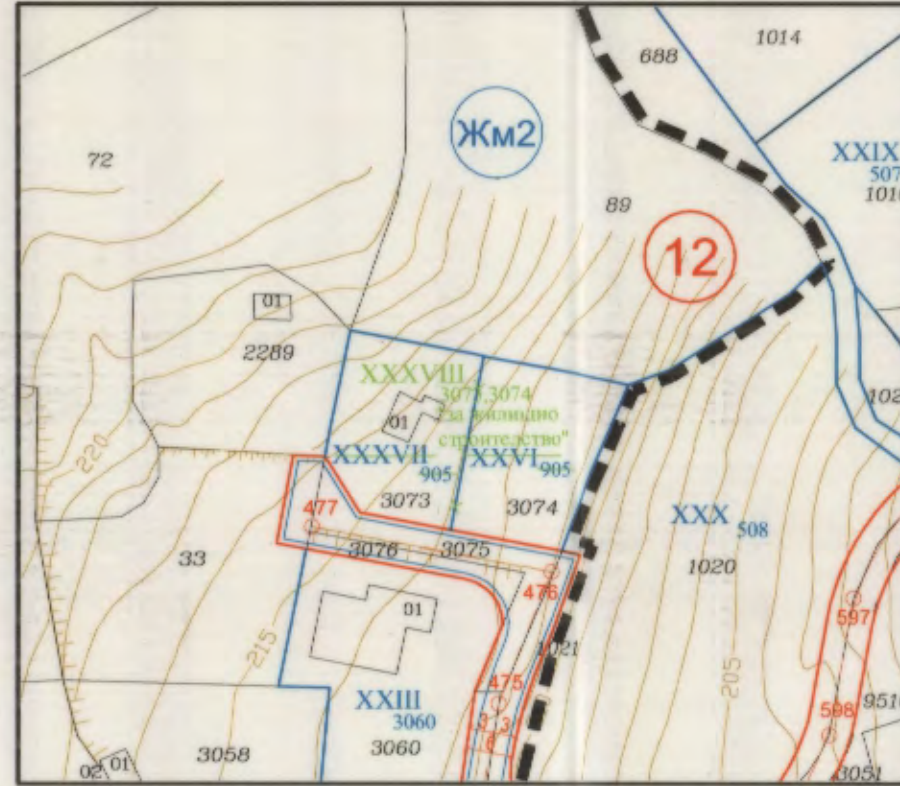
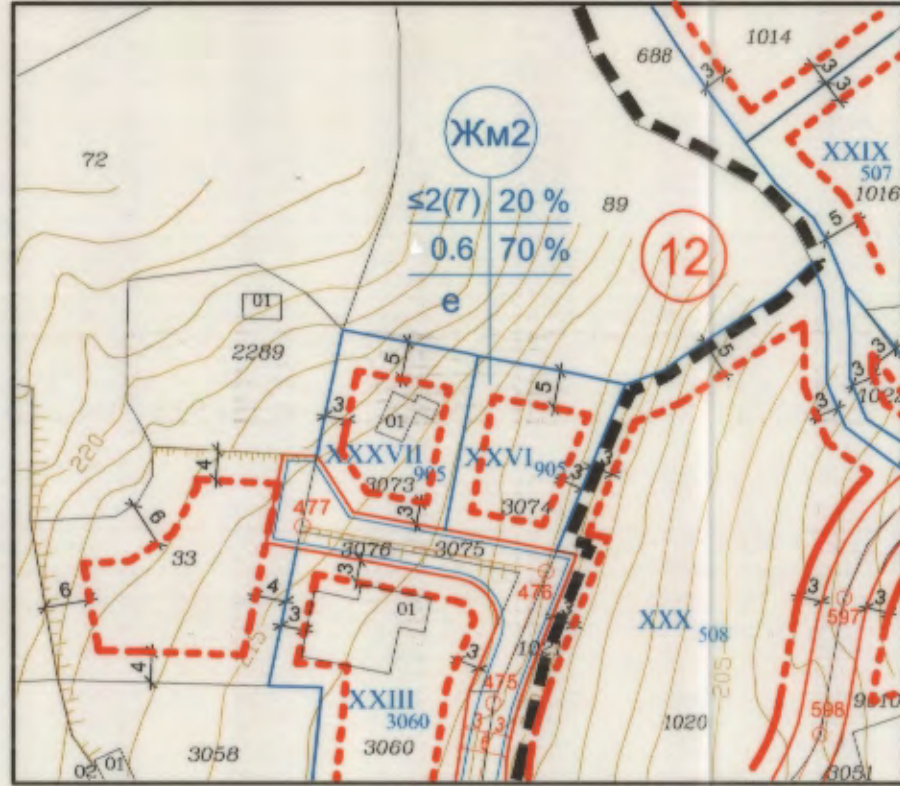
МАЩАБ 1:1000



ИЗВАДКИ

ПУР на СО "Акчелар", одобрен с Решение № 550-6 по Протокол № 10 /26,27.07.2012 год. на ОбС Варна; ПУП-ПРЗ за УПИ XXVI-905 и УПИ XXXVII-905, кв. 12, одобрен със Заповед № Г-122/18.04.2018 г.; кадастрална карта одобрена със Заповед № РД-18-92/14.10.2008 г. на ИД на АГКК, М 1:1000

**ПЛАН ЗА РЕГУЛАЦИЯ
МАЩАБ 1:1000**



Забележки:

- 1/ ПУП-ПРЗ за УПИ XXIII-3060, кв.12, одобрен със Заповед № Г-71/28.03.2004 год. на зам. кмета на общ. Варна;
- 2/ ПУП-ПРЗ за УПИ XXVIII-468, УПИ XXIX-507, УПИ XXXI-681, УПИ XXXIII-3052, УПИ XXXIV-3051, УПИ XXX-508, УПИ XXXII-9510, кв.12, и уллична ругулация от ос.т 595 до 602, одобрен със Заповед № Г-346/10.09.2015 год. на зам. кмета на общ. Варна;
- 3/ ПУП-ПЗ за ПИ № 33, одобрен със Заповед № 361/10.08.2005г. на кмета на Район Приморски

[Handwritten signatures and notes]

номер на квартал	номер на поемлен имот	Площ на поемлен имот /кв.м./	номер на урегулиран поемлен имот	площ на урегулиран поемлен имот /кв.м./	УПИ с устасивно предназначение	устройствена зона	градостроителни параметри - %				начин на застрояване	
							етажност вис.в метри	максимална плътност на застрояване	К инт	мин. озел. площ	свободно	сложено
12	3073	409	XXXVIII 3073,3074	817	"за жилищно строителство"	Жм2	≤2(7)	20	0.6	70	●	
	3074	408										

ОБЕКТ:	ПУП-ПРЗ за УПИ XXXVIII-3073,3074, кв. 12 по плана на СО "Акчелар", гр. Варна		
ВЪЗЛОЖИТЕЛ	Красен Йорданов Христов <i>[Signature]</i>		
ФАЗА	Окончателен проект		
дата	11.2020		
мащаб	М 1:1000		
проектанти:	арх. Кр. Христов	Секция: ГПГ Подпис: <i>[Signature]</i> и.инж. ДИМО НИКОЛОВ	

11.12.2020