

ПУП - ПЛАН ЗА РЕГУЛАЦИЯ И ЗАСТРОЯВАНЕ /ПРЗ/
 за УПИ XXXV-1060, кв. 70 по ПУР на со "Манастирски рид, Бялата чешма и Дъбравата"
 (ПИ 10135.2517.1060 по КК на гр. Варна)

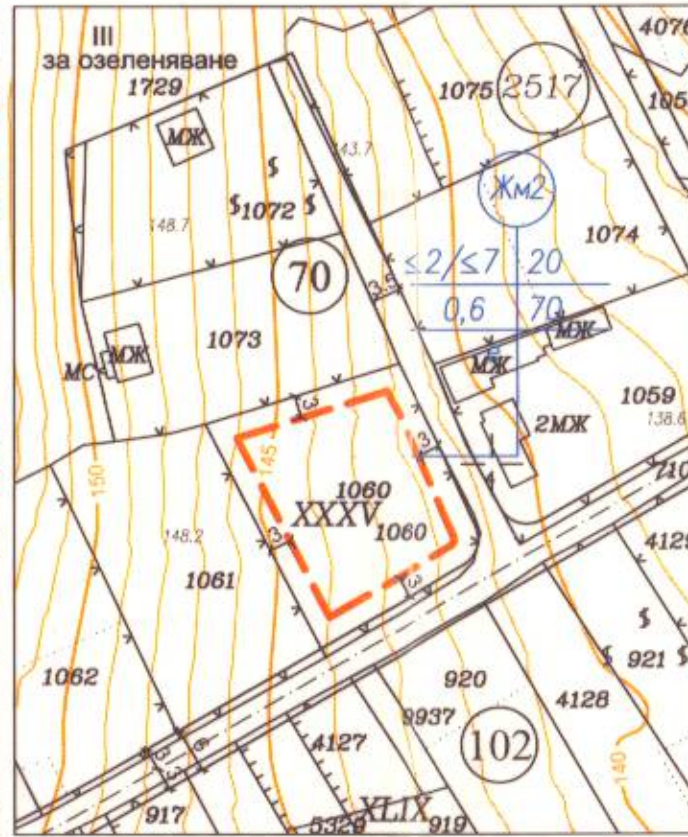
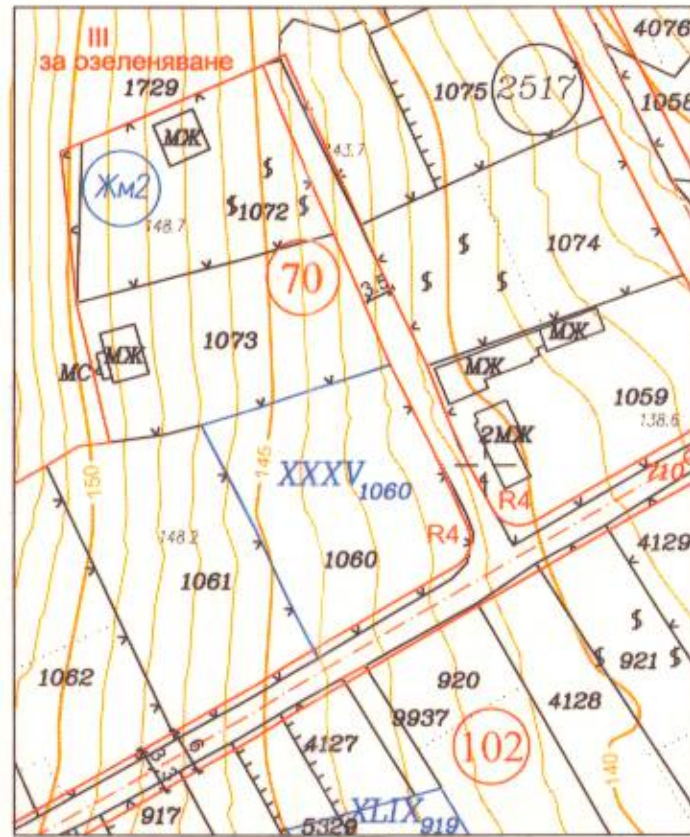
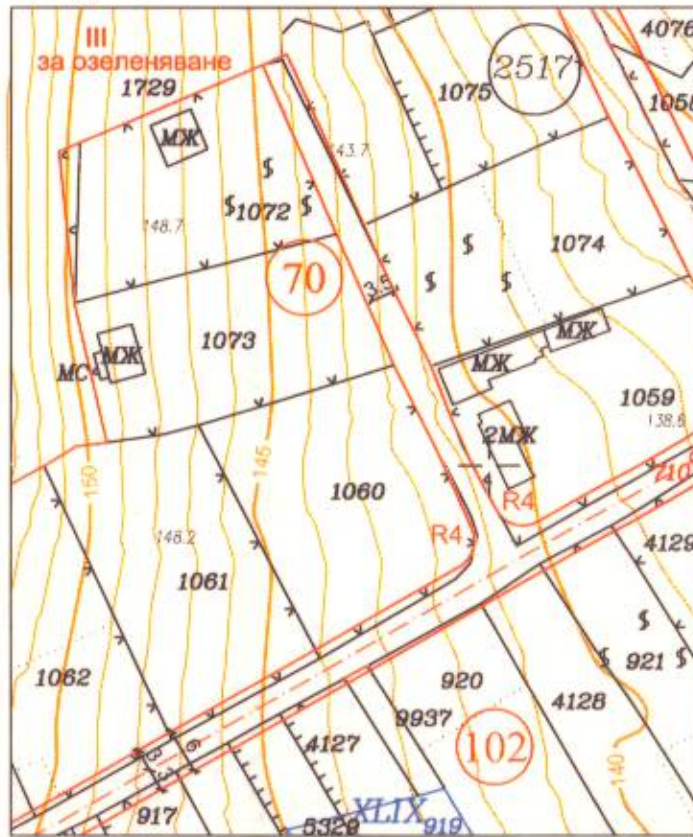


М 1:1000

ИЗВАДКА ОТ ДЕЙСТВАЩ ПЛАН
 ПУР, одобрен с реш. № 799-5 от
 19.12.2012г. на ОбС Варна
 кад. карта, одобрена със з-д
 № РД-18-19/14.10.2008 г. на АГКК

ПЛАН ЗА РЕГУЛАЦИЯ

ПЛАН ЗА ЗАСТРОЯВАНЕ



ОБЩИНА ВАРНА
ОДОБРЯВАМ
 ЗАПОВЕД № П-34/19.06.2020 г.
 ЗАМЕСТНИК-КМЕТ: *[Signature]*
ПЕЙЧО ПЕЙЧЕВ



Таблица по чл. 16, ал. 1 от ЗУТ

Номер квартал	Номер УПИ	Площ на ПИ /в кв.м./	Площ на УПИ по ПРЗ /в кв.м./	ПИ с установено предназначение	Устройствена зона	Етажност	Височина /в м/	Градоустр. параметри			Начин на застрояване
								Плътност на застр. /в %/	Клиг	Мин. осел. площ /в %/	
70	XXXV-1060	828	798	жнл.	ЖМ2	≤ 2/≤ 7	20	0.6	70	е	

Номер квартал	Номер УПИ	Площ на ПИ /в кв.м./	Придаваема част по регулация /в кв.м./	Отн. площ за общ. мероприятия /в кв.м./	Отн. площ за общ. мероприятия /в %/	Площ на УПИ по ПРЗ /в кв.м./



ПОДРОБЕН УСТРОЙСТВЕН ПЛАН - ПРЗ		М 1:1000
за УПИ XXXV-1060, кв. 70 по ПУР на со "Манастирски рид, Бялата чешма и Дъбравата", гр. Варна		
Възложители:	Мирослав Стойков Иванов <i>[Signature]</i>	
Част:	Градоустройство	
Фаза:	Окончателен	
План за застрояване:	арх. Емилия Рашева <i>[Signature]</i>	
План за регулация:	инж. Танка Вангарова <i>[Signature]</i>	
Дата на проектиране:	юни, 2020 г.	