

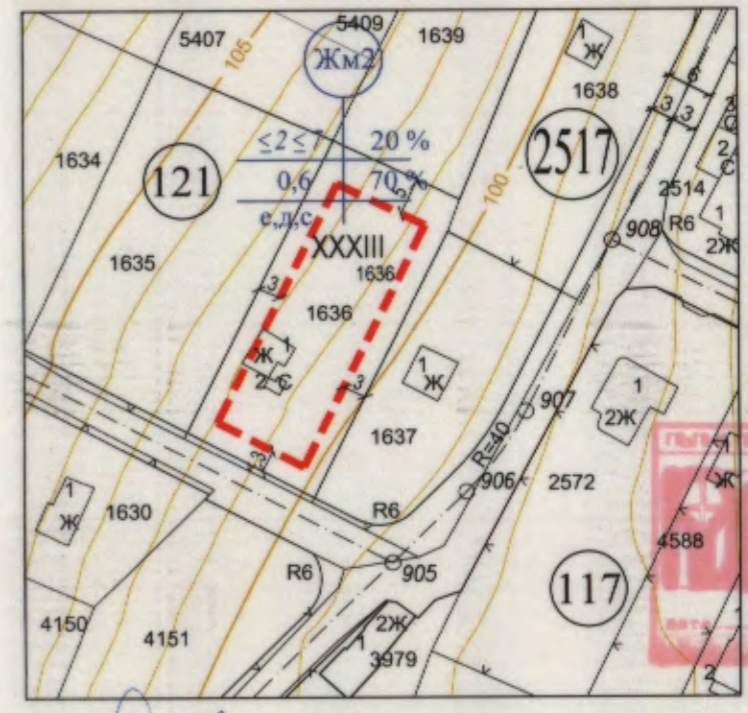
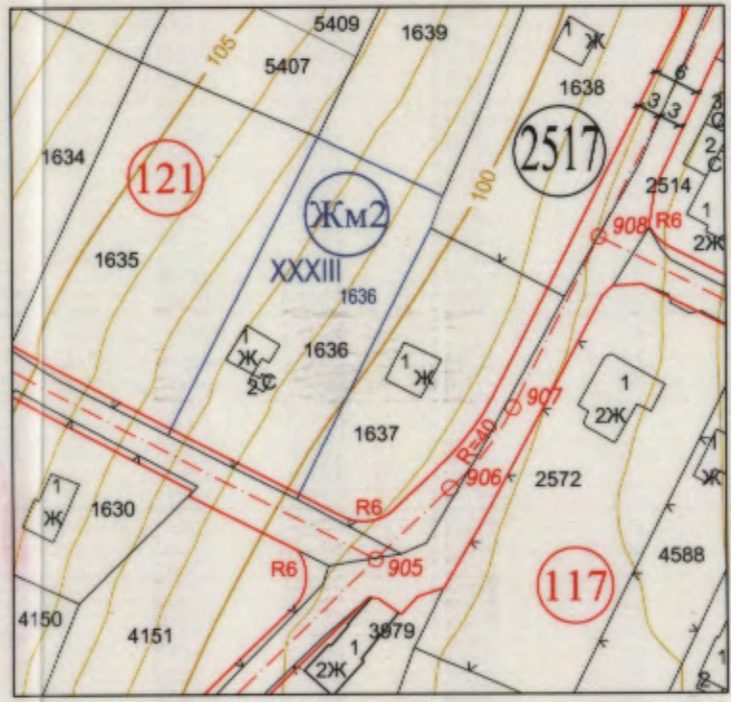
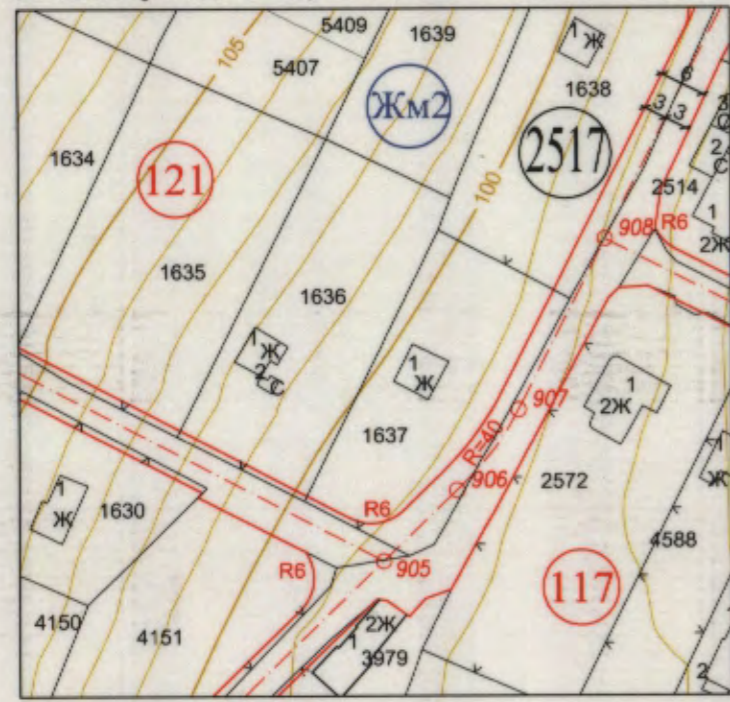
**ПУП-ПРЗ за УПИ XXXIII-1636, кв. 121,
по плана на с.о. "Манастирски рид, Бялата чешма, Дъбравата", район
"Приморски", общ. Варна (ПИ 10135.2517.1636 по ККР на гр.Варна)**

ОБЩИНА ВАРНА
ОДОБРЯВАМ
ЗАПОВЕД № Г-25/03.02.2021
ЗАМЕСТНИК-КМЕТ: *[Signature]*
ПЕЙЧО ПЕЙЧЕВ

ИЗВАДКА ОТ ДЕЙСТВАЩ ПЛАН
ПУП-Пур на с.о. "Манастирски рид, Бялата чешма и Дъбравата", одобрен с реш. №799-5 по протокол №14 от 19.12.2012г. на ОбС-Варна, кадастрална карта, одобрена със Заповед №РД-18-92/14.10.2008г на ИД на АГКК

ПЛАН ЗА РЕГУЛАЦИЯ

ПЛАН ЗА РЕГУЛАЦИЯ И ЗАСТРОЯВАНЕ



M 1:1000

M 1:1000

M 1:1000

номер на квартал	номер на урегулиран поземлен имот	Площ на УПИ	устройствена зона	поземлен имот с установено предназначение	макс. етажност (височина в м.)	плътност на застрояване - %	K инт	минимална озеленена площ - %	Начина на застрояване - свободно
121	XXXIII-1636	816 м ²	ЖМ2	за жил. строит.	≤ 2 ≤ 7	20	0.60	70	е

Таблица по чл. 16, ал. 1 от ЗУТ

номер на квартал	номер на УПИ	площ на ПИ	придаваема част по регулация (кв. м.)	отнета площ за общ. мероприятия (кв. м.)	отнета площ за общ. мероприятия (в %)	площ на УПИ по ПРЗ (кв. м.)
121	XXXIII-1636	831 м ²	0	15 м ²	1.8%	816 м ²

Обект	ПОДРОБЕН УСТРОЙСТВЕН ПЛАН (ПУП) - ПЛАН ЗА РЕГУЛАЦИЯ И ЗАСТРОЯВАНЕ (ПРЗ) за УПИ XXXIII 1636, кв. 121, по плана на с.о. "Манастирски рид, Бялата чешма и Дъбравата", район "Приморски", общ. Варна (ПИ 10135.2517.1636 по ККР на гр.Варна)		
Инвеститор	Боряна Христова Умникова-Русев Любомир Михайлов Русев		
Фаза	Градоустройство	Подпис	M 1:1000
Проектанти	арх. Ст.Петков инж. Н.Николов	<i>[Signature]</i>	Лист 1/1 октомври 2020г.

КАМАРА НА ИНЖЕНЕРИТЕ В ИНВЕСТИЦИОННОТО ПРОЕКТИРАНЕ
ПЪЛНА ПРОЕКТАНТСКА ПРАВОСПОСОБНОСТ
Регистрационен № 16343
инж. НИКОЛАЙ
ИВАНОВ НИКОЛОВ
Подпис: *[Signature]*
ВАЖИ С ВАЛИДНО УДОСТОВЕРЕНИЕ ЗА ПЪЛНА ЗА РЕГИСТРАЦИЯТА ГОДИНА

ПЕТАНТНО-ТЕХНИЧЕСКО СЪВЕЩАНИЕ
№ 10135.2517.1636
№ 05/2021