

ПУП-ПРЗ за УПИ XLV-1187,1188 "за жил. стр.", кв. 6 по плана на с.о. "Акчелар", представляващ изменение на УПИ XXVIII-347 и УПИ XLIV-347, кв. 6, по плана на с.о. "Акчелар", гр. Варна (ПИ 10135.2522.1187 и ПИ 10135.2522.1188 по КККР на гр.Варна)

ОБЩИНА ВАРНА

ОДОБРЯВАМ

ЗАПОВЕД № П-20/28.01.2021г.

ЗАМЕСТИК-КМЕТ: *[Signature]*

ПЕЙЧО ПЕЙЧЕВ

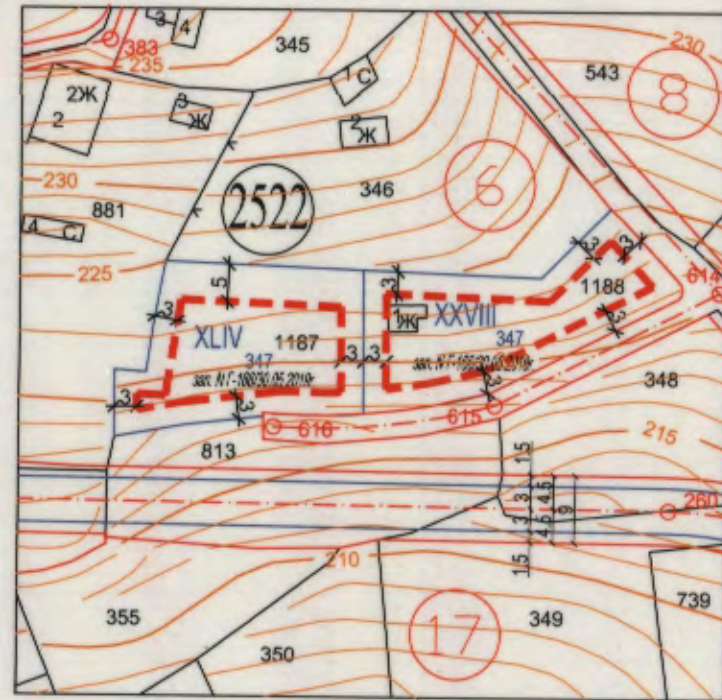


ИЗВАДКА ОТ ДЕЙСТВАЩ ПЛАН

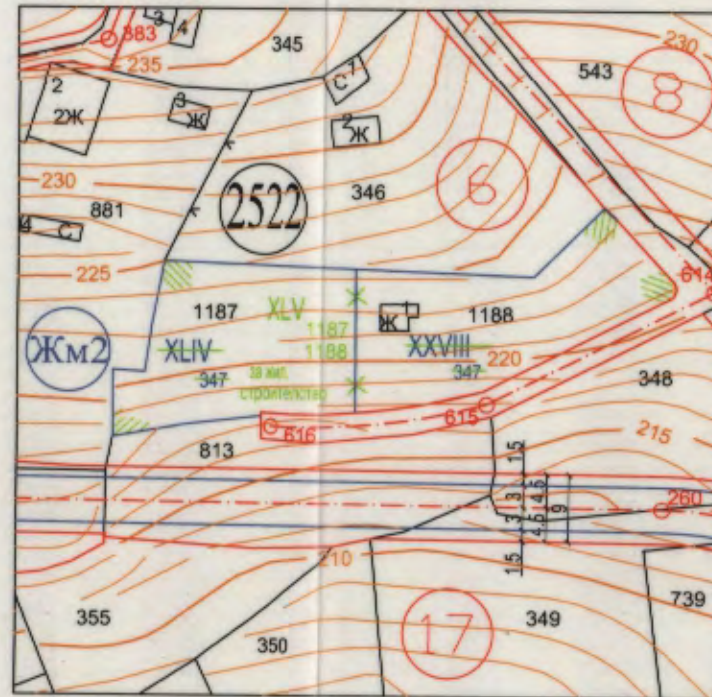
ПУП-ПУР на с.о. "Акчелар", одобрен с решение № 550-6 по протокол 10 от 26, 27.07.2012г. на ОбС-Варна и кадастрална карта, одобрена със Заповед N РД-18-92/14.10.2008г. на ИД на АГКК, одобрен ПУП-ПРЗ 30.05.2019г.,

ПЛАН ЗА РЕГУЛАЦИЯ

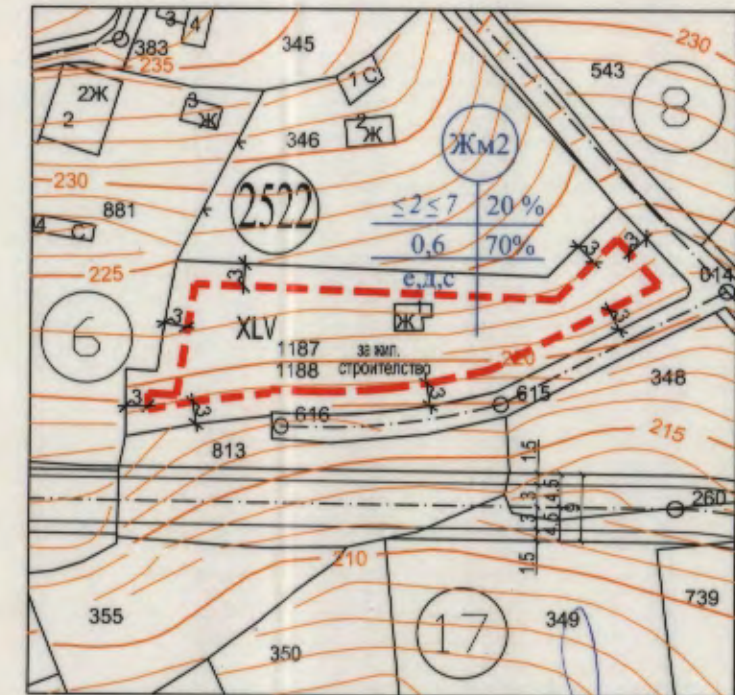
ПЛАН ЗА РЕГУЛАЦИЯ И ЗАСТРОЯВАНЕ



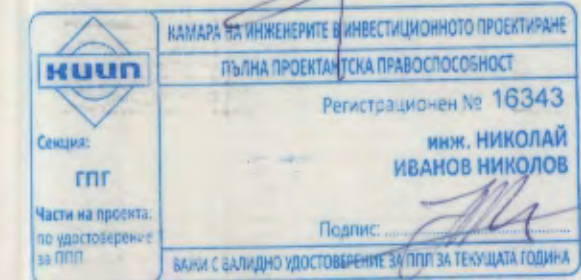
М 1:1000



М 1:1000



М 1:1000



номер на квартал	номер на урегулиран поземлен имот	Площ на ПИ	Площ на УПИ	устройствена зона	поземлен имот с установено предназначение	макс.етажност (височина в м.)	плътност на застрояване - %	К инт	минимална озеленена площ - %	Начина на застрояване - свободно
6	XLV-1187,1188	1206 м <sup>2</sup>	1206 м <sup>2</sup>	ЖМ2	за жил. строит.	≤ 2 ≤ 7	20	0.60	70	е

Обект	ПУП-ПРЗ за УПИ XLV-1187,1188 "за жил. стр.", кв. 6 по плана на с.о. "Акчелар", представляващ изменение на УПИ XXVIII-347 и УПИ XLIV-347, кв. 6, по плана на с.о. "Акчелар", гр. Варна (ПИ 10135.2522.1187 и ПИ 10135.2522.1188 по КККР на гр.Варна)		
Възложител	Тодор Стоянов Стоянов		
Фаза	Градоустройство	Погнис	М 1:1000
Проектанти	арх. М. Комарска	<i>[Signature]</i>	Лист 1/1
	инж. Н. Николов	<i>[Signature]</i>	ноември 2020г.