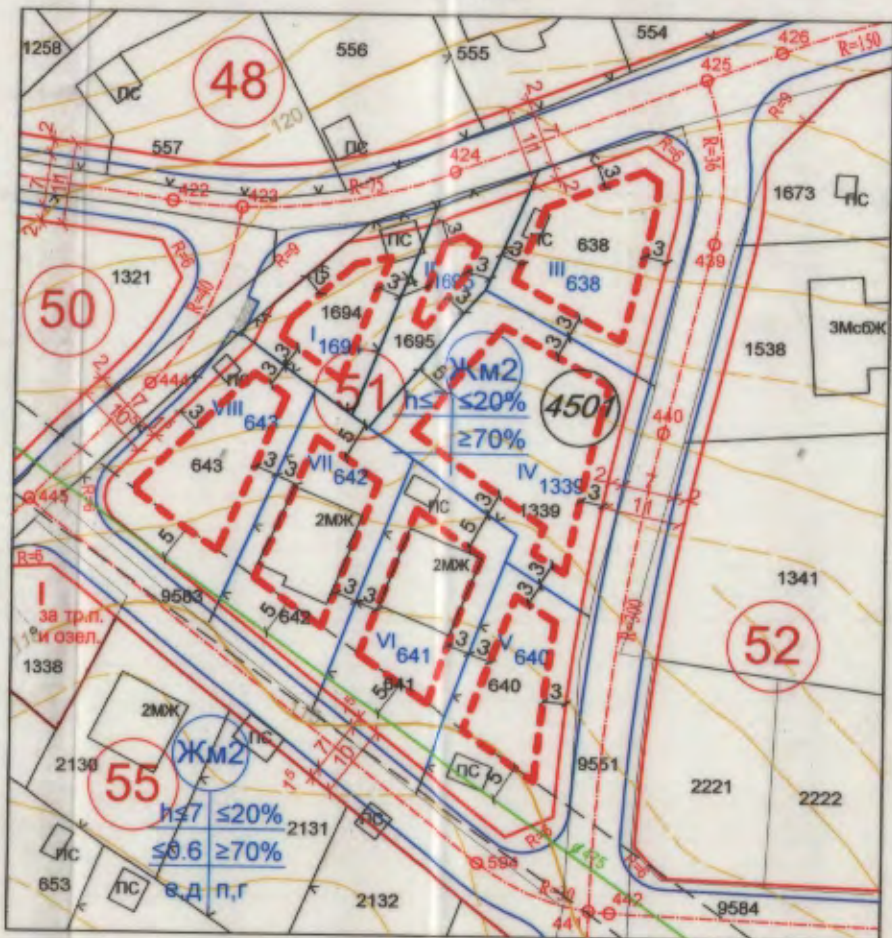
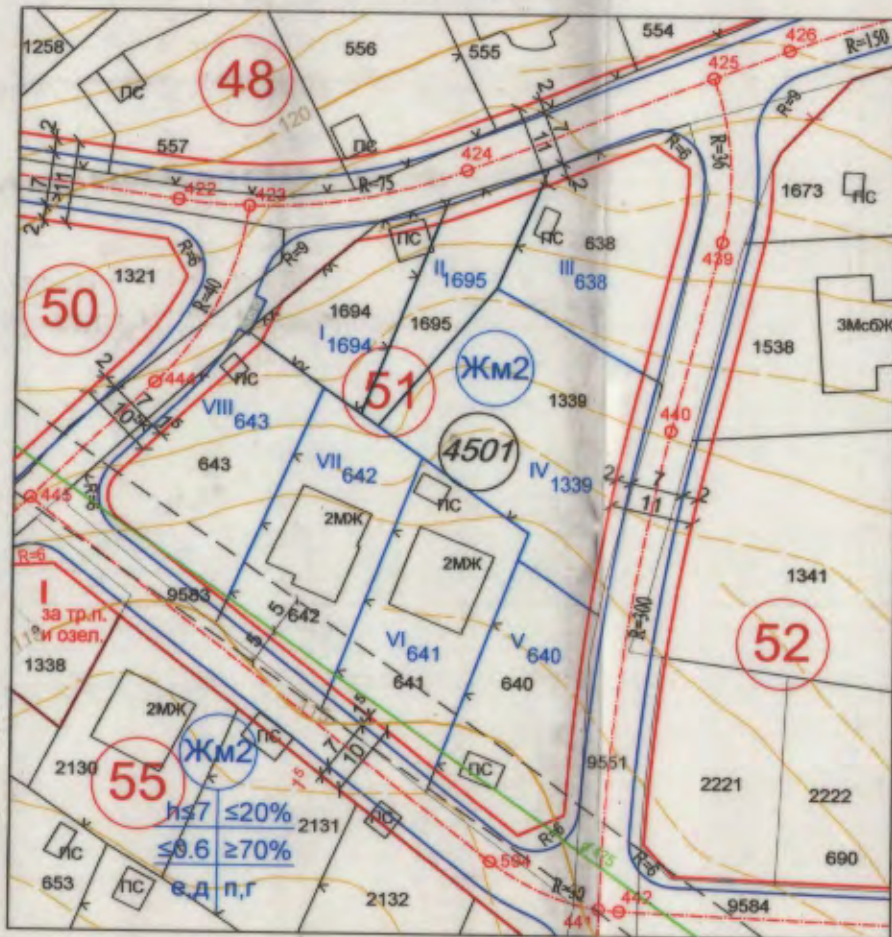


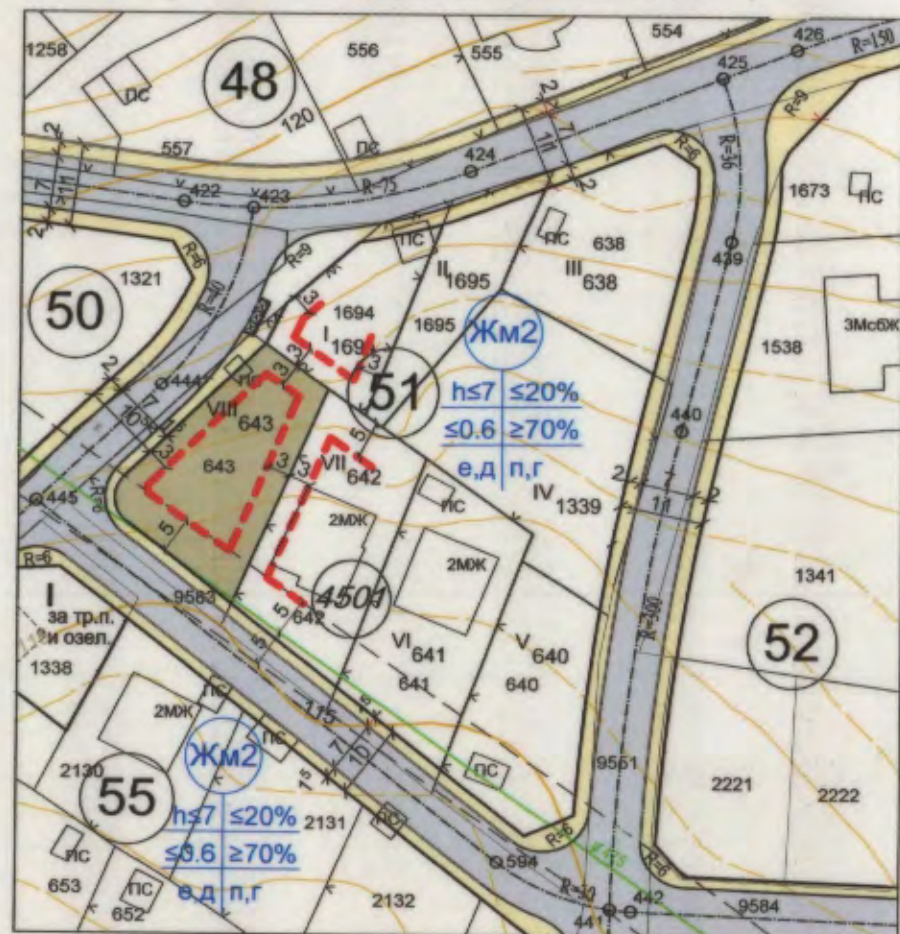
ИЗВАДКИ ОТ:
 ПП НА ПУП-ПРЗ за кв. 51 в по плана на с.о. "Ментеше"
 приет от ЕСУТ при Община Варна с Протокол No 17 от 07.05.2019г., т.26
 и КК, одобрена със Заповед No РД-18-30/ 19.06.2007г. на ИД на АГКК
 М 1:1000



План за регулация М 1:1000



План за регулация и застрояване М 1:1000



- УСТРОЙСТВЕНА ЖИЛ. ЗОНА Жм2
- ОБСЛУЖВАЩА УЛИЦА
- ТРОТОАРИ
- УЛИЧНА РЕГУЛАЦИЯ
- ДВОРИЩНА РЕГУЛАЦИЯ
- ОГРАНИЧИТЕЛНА ЗАСТР. ЛИНИЯ
- НОМЕР НА КВАРТАЛ
- НОМЕР НА УПИ
- НОМЕР НА ПИ

номер на квартал	номер на урегулиран поземлен имот	устройствена зона	поземлен имот с установено предназначение	етажн. вис. в метри	градоустройствени параметри			начин на застрояване			редукция по чл.16 от ЗУТ			
					максимална плътност на застрояване	К инт	мин. озел. площ - кв.м.	дървесна растителност	свободно - е	свързано в два - д	свързано - с	площ на ПИ кв.м.	площ на УПИ кв.м.	отнема се по кв.м./ %
51	VIII-643	Жм2	за жил. стромт.	≤7	20	0.60	70		е			639	480	159 / 24.88%

ПУП - ПЛАН-ИЗВАДКА - ПРЗ
 ПЛАН ЗА РЕГУЛАЦИЯ И ЗАСТРОЯВАНЕ
 за УПИ VIII-643-"за жил. строителство" в кв.51, ПИ 10135.4501.643 по КК
 по плана на с.о. "МЕНТЕШЕ", общ. ВАРНА

ОБЩИНА ВАРНА
 ОДОБРЯВАМ
 ЗАПОВЕД No Г-98/13.03.2020г.
 ЗАМЕСТНИК-КМЕТ: ПЕЙЧО ПЕЙЧЕВ



Графичната част е неразделена от текстовата част на Заповед No.....

ВЪЗЛОЖИТЕЛИ: ЦВЕТАН СТАНЧЕВ ЧАНЕВ
 ПЕТЯ РОСЕНОВА ЧАНЕВА

ПУП - ПЛАН-ИЗВАДКА - ПРЗ
 ПЛАН ЗА РЕГУЛАЦИЯ И ЗАСТРОЯВАНЕ
 за УПИ VIII-643-"за жил. строителство" в кв.51
 - ПИ 10135.4501.643 по КК
 по плана на с.о. "МЕНТЕШЕ" общ. ВАРНА

ЧАСТ	ГРАДОУСТРОЙСТВО	лист - 1/1
ФАЗА	ПУП - ПЛАН-ИЗВАДКА	мащаб 1:1000
ЧЕРТЕЖ	План за регулация и застрояване	дата авг. 2019г.
ПРОЕКТАНТИ	арх. Бл. Тасева - ПЗ инж. Я. Ламбова - ПР	

ПРОЕКТАНТИ

КАМАРА НА ИНЖЕНЕРИТЕ В ИНВЕСТИЦИОННОТО ПРОЕКТИРАНЕ
 ПЪЛНА ПРОЕКТАНТСКА ПРАВОСПОСОБНОСТ

Регистрационен № 05301
 инж. ЯНКА ПАНАЙотова
 ЛАМБОВА-РАУНОВА

Подпис: [Signature]