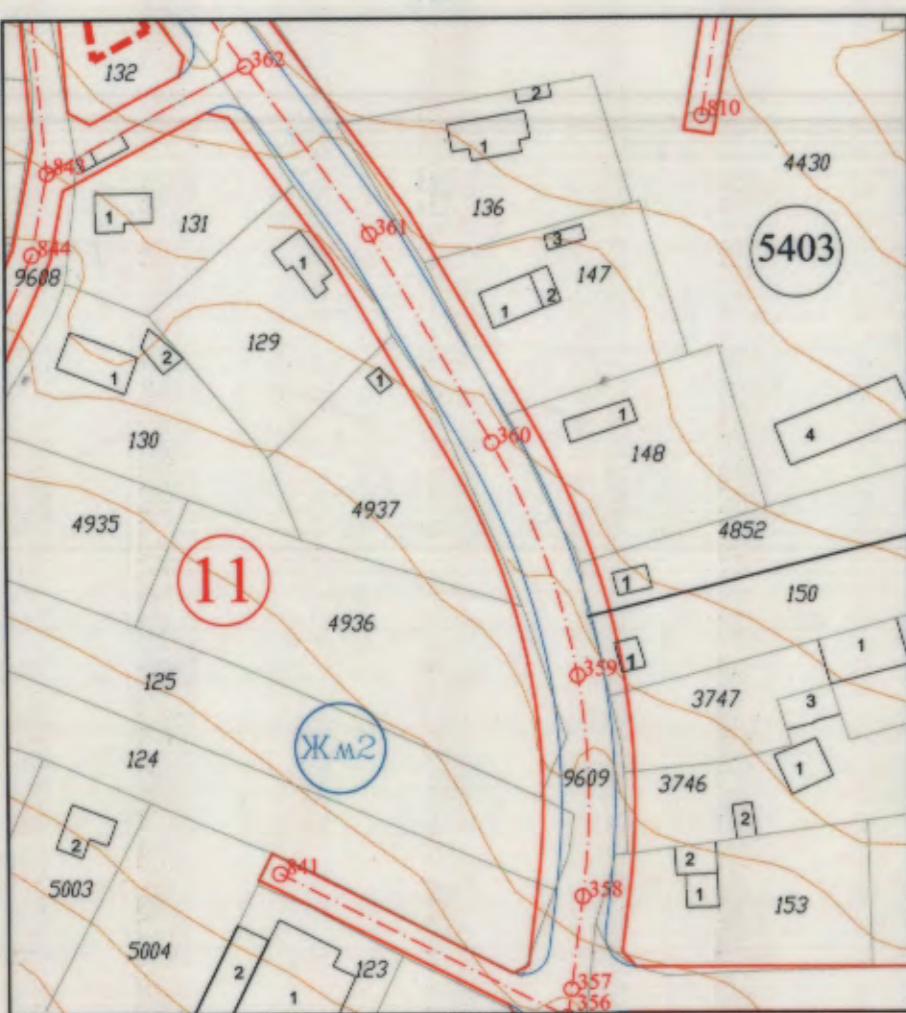


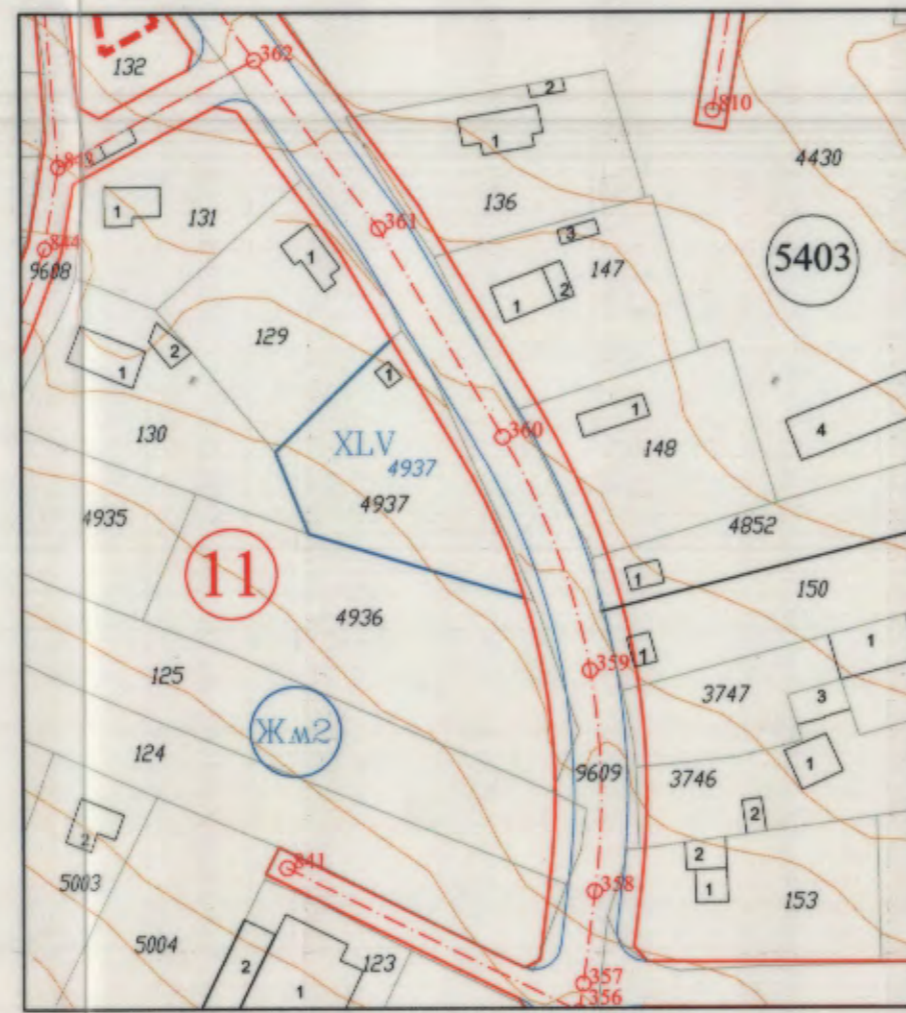
**ПОДРОБЕН УСТРОЙСТВЕН ПЛАН  
ПЛАН ЗА РЕГУЛАЦИЯ И ЗАСТРОЯВАНЕ  
НА УПИ XLV-4937, кв. 11, ПИ с идентификатор  
10135.5403.4937  
С.О. БОРОВЕЦ ЮГ район " АСПАРУХОВО "  
Община ВАРНА  
мащаб 1:1000**

**ОБЩИНА ВАРНА**  
**ОДОБРЯВАМ**  
ЗАПОВЕД № 1-88/06.03.2019г.  
ЗАМЕСТИНИК-КМВТ: *[Signature]*  
**ПЕЙЧО ПЕЙЧЕВ**

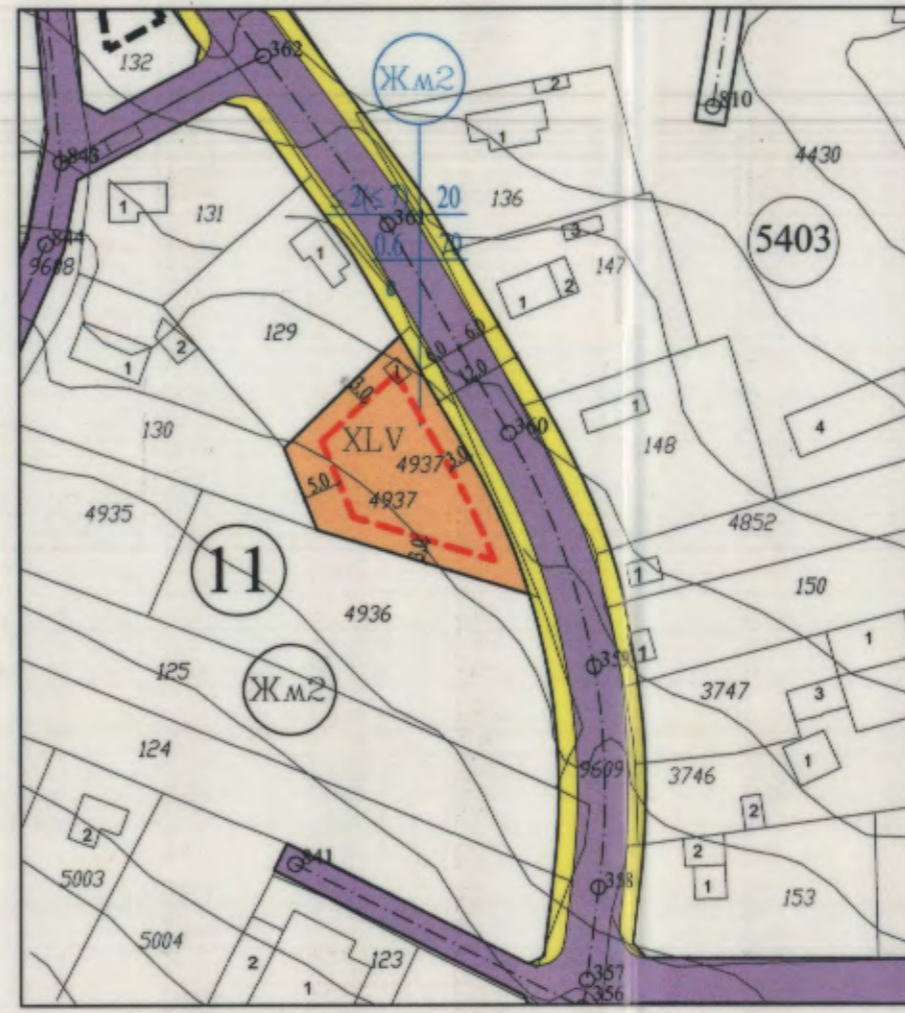
Извадка от действащия ПУР  
одобрен с решение №2134-8 от протокол № 21/24.03.2010г. на  
общински съвет Варна, кадастрална карта, одобрена със  
заповед № РД-18-73/23. 06.2008г. и ИД на АГКК.



План за регулация на УПИ XLV- 4937, кв.11



План за застрояване на УПИ XLV- 4937, кв.11



**ЛЕГЕНДА**

5403	номер на масив		обслужваща улица VI клас
11	номер на квартал		устройствена жилищна зона с преобладаващо застрояване с малка височина, плътност и интензивност
<b>XLV</b> 4937	номер на УПИ		пешеходни ален и тротоари
4937	номер на ПИ		линия на застрояване



КАМАРА НА ИНЖЕНЕРИТЕ В ИНВЕСТИЦИОННОТО ПРОЕКТИРАНЕ  
**ИИИИИ**  
ПЪЛНА ПРОЕКТАНТСКА ПРАВОСТОВНОСТ  
Регистрационен № 05210  
инж. ВЕСКА КОЛЕВА ИВАНОВА  
Подпис: *[Signature]*  
ВАЖИ С ВАЛИДНО УДОСТОВЕРЕНИЕ ЗА ПТП ЗА ТЕКУЩАТА ГОДИНА

ПЪЛНА ПРОЕКТАНТСКА ПРАВОСТОВНОСТ  
**ВСК РАДИКА ИЛИЕВА СТОЙКОВА**  
Per. № 00000  
1978 г. лоджик *[Signature]*

обект:	ПУП- ПЛАН ЗА РЕГУЛАЦИЯ И ЗАСТРОЯВАНЕ НА УПИ XLV-4937 кв.11, ПИ 10135.5403.4937 С.О."БОРОВЕЦ ЮГ", р-н " АСПАРУХОВО " ОБЩИНА ВАРНА		
част:	АРХ.ГРАДОУСТРОЙСТВО		
фаза:	ОКОНЧАТЕЛЕН ПРОЕКТ	М 1:1000	окт. 2019
проектант част арх.:	арх. Р. Стойкова		<i>[Signature]</i>
проектант част геод.:	инж. В. Иванова		
възлжител:	Живко Василев		

номер на УПИ	площ на ПИ в м.	площ на УПИ в м.	устройствена зона	урегулиран поземлен имот с установено предназначение	макс. kota корниз в м.	плътност на застрояване	интензивност на застрояване	мин. осветнена дворна площ	начин на застрояване	отнема се за улица по чл.16
XLV-4937	600 m2	550 m2	Жм 2	жил. стронт.	≤2≤7	20%	0.6	70%	е	50 m2 / 8%