

ПОДРОБЕН УСТРОЙСТВЕН ПЛАН (ПУП)
 ПЛАН ЗА РЕГУЛАЦИЯ И ЗАСТРОЯВАНЕ (ПРЗ) ЗА УПИ Х-3124, кв. 22, (ПИ 10135.5545.3124)
 с.о. "ЗЕЛЕНИКА", ГР.ВАРНА
 М 1 : 1000

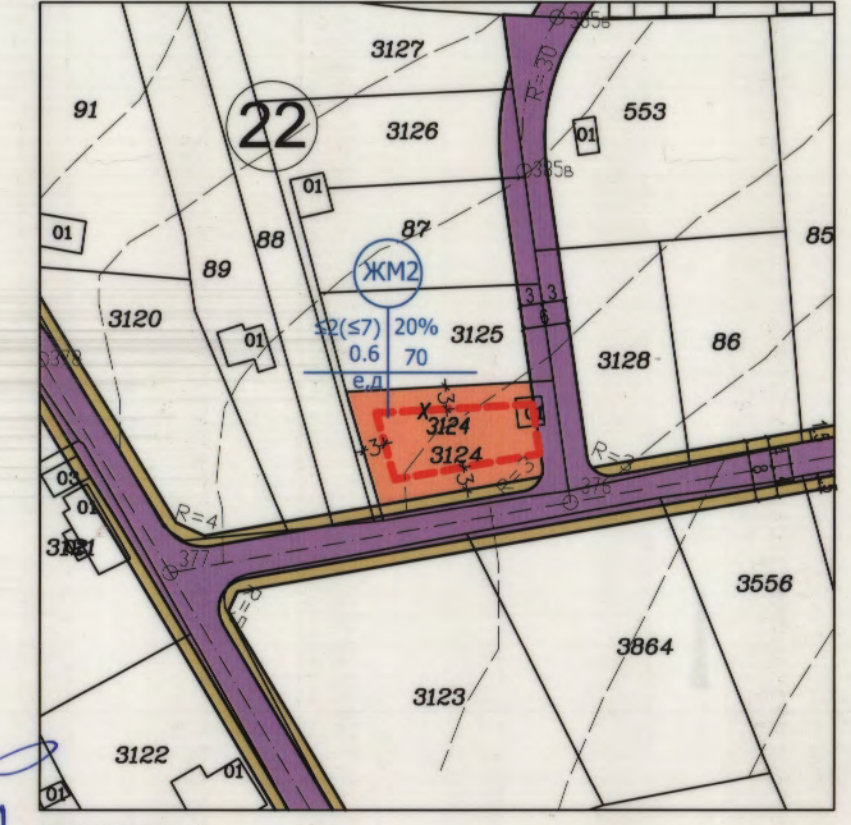
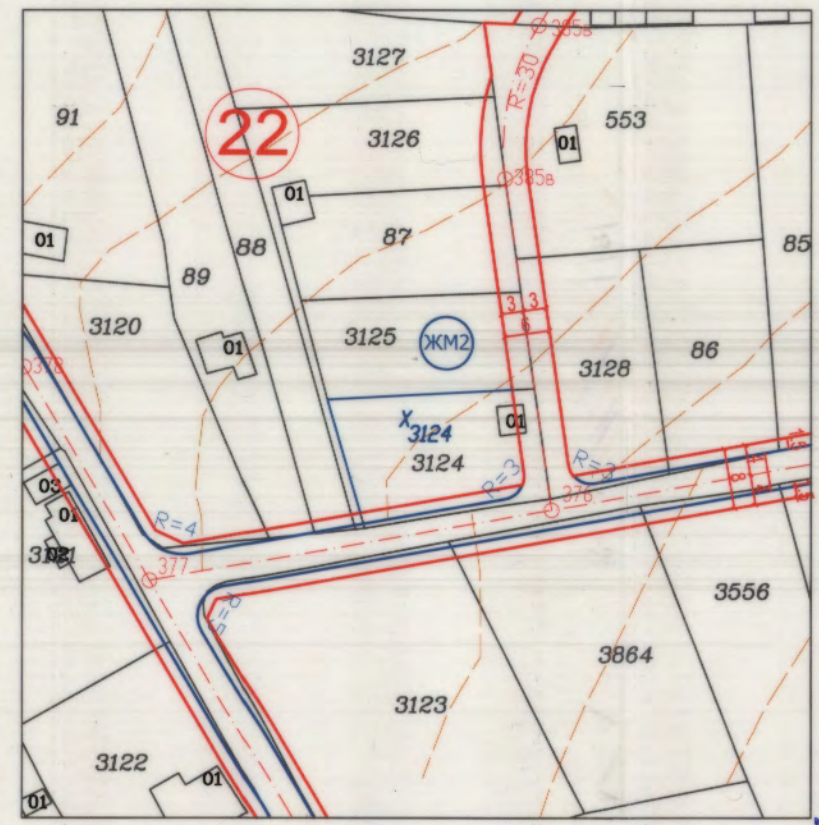
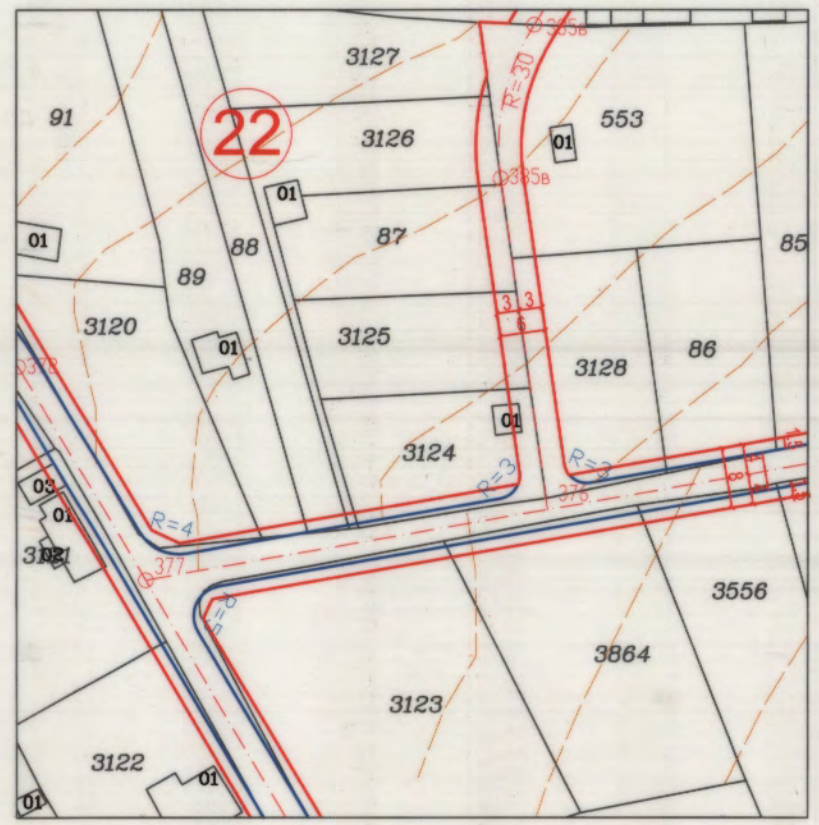
ОБЩИНА ВАРНА
ОДОБРЯВАМ
 ЗАПОВЕД № 159/11.02.2020г.
 ЗАМЕСТНИК-КМЕТ: *Пейчо Пейчев*
ПЕЙЧО ПЕЙЧЕВ



ИЗВАДКА ОТ ДЕЙСТВАЩА КККР одобрени със Заповед РД-18-73/23.06.2008г. на ИЗПЪНИТЕЛЕН ДИРЕКТОР НА АГКК и план за улична регулация ПУР одобрен със Решение 3409-7, протокол N 35/22,23 и 29.06.2011г. на Общински съвет Варна

ПЛАН ЗА РЕГУЛАЦИЯ

ПЛАН ЗА ЗАСТРОЯВАНЕ



ЛЕГЕНДА

ВИДОВЕ УСТРОЙСТВЕНИ РЕЖИМИ

ЖМ2 ЖИЛИЩНА УСТРОЙСТВЕНА ЗОНА с ниско застрояване, с допълнителни специфични изисквания

УЛИЧНА МРЕЖА

СЪБИРАТЕЛНА УЛИЦА V КЛАС

ПЕШЕХОДНИ АЛЕИ И ТРОТОАРИ

22 номер на квартал

Х-3124 номер на УПИ

3124 номер на ПИ

КАМАРА НА ИНЖЕНЕРИТЕ
 ПЪЛНА ПРОГ.
 Сериус: ГПГ
 Част на проекта: за одобрение за ПУП
 дата:

КАМАРА ЗА ПРОЕКТИРАНЕ
 АВТОРСКОСТ
 лиценз № 05287
 инж. РОСТИСЛАВ КИТАНОВ-ЗЛАТЕВ

ВАЖИ С ВАЛИДНО УДОСТОВЕРЕНИЕ ЗА ПУП ЗА ТЕКУЩАТА ГОДИНА

ОБЕКТ: Подробен устройствен план (ПУП)
 План за регулация и застрояване (ПРЗ)
 за УПИ Х-3124, кв.22 по плана на с.о. "Зеленика", гр. Варна

номер на квартал	номер на урегулиран поземлен имот	площ на ПИ /кв.м./	площ на УПИ /кв.м./	намалена площ в /кв.м./	намалена площ в %	устройствена зона	поземлен имот с установено предназначение	етажност вис. в метри		градоустройствени параметри			начин на застрояване	
								максимална	плътност на застрояване	К инт	мин. озел. площ	свободно	сключено	
22	Х-3124	419	327	92	22	ЖМ2	за жилищно строителство	2≤(7)	20	0.6	70	е		

Част	АРХ. / ГРАДОУСТР.	08. 2019 г.
Чертеж	ПУП - ПРЗ	М 1:1000
Проектанти	арх. В. Китанов инж. Р. Златев	