

ПОДРОБЕН УСТРОЙСТВЕН ПЛАН /ПУП/ - ПЛАН ЗА РЕГУЛАЦИЯ И ЗАСТРОЯВАНЕ /ПРЗ/

за УПИ XVIII-826, кв. 67 по ПУР на СО "Манастирски рид, Бялата чешма и Дъбравата"

(ПИ 10135.2517.826 по КК на гр. Варна)

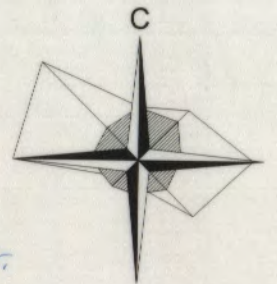
и улична регулация от О.Т. № 1256 до О.Т. № 1260

ОБЩИНА ВАРНА

ОДОБРЯВАМ

ЗАПОВЕД № Г-50/11.02.2020г.
ЗАМЕСТИК-КМЕТ: *[Signature]*

ПЕЙЧО ПЕЙЧЕВ



М 1:1000

ИЗВАДКА ОТ ДЕЙСТВАЩ ПЛАН

ПУР, одобрен с реш. № 799-5 от

19.12.2012 г. на ОбС Варна

кад. карта, одобрена със з-д

№ РД-18-92/14.10.2008г. на ИД на АГКК

ПЛАН ЗА РЕГУЛАЦИЯ

ПЛАН ЗА РЕГУЛАЦИЯ И ЗАСТРОЯВАНЕ

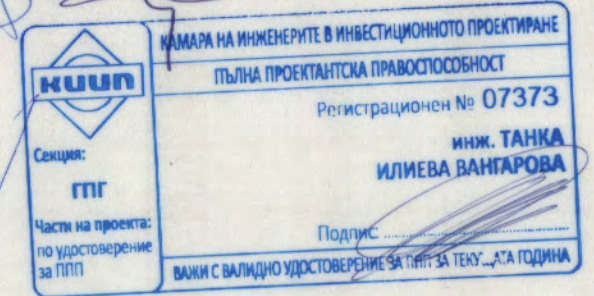
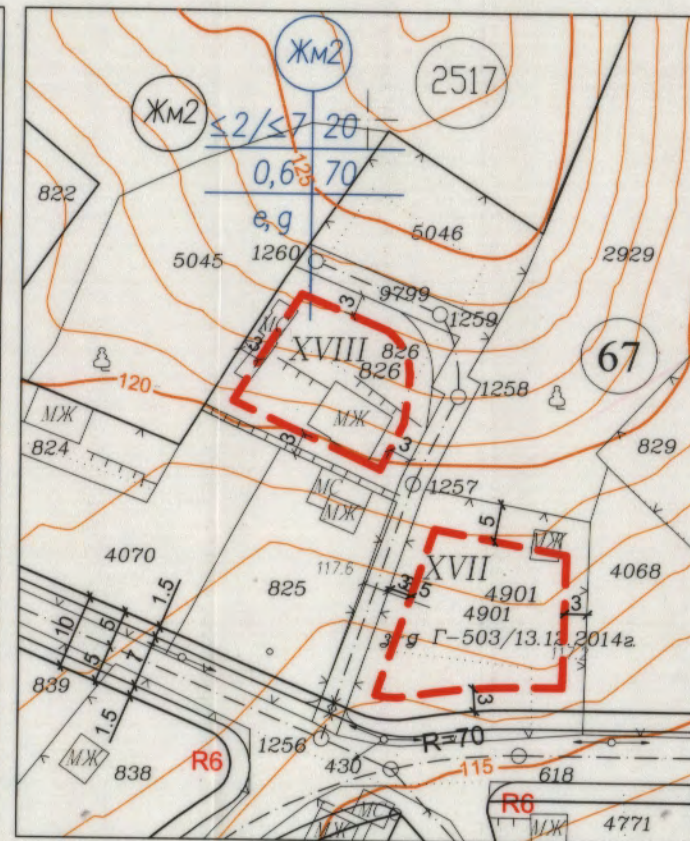
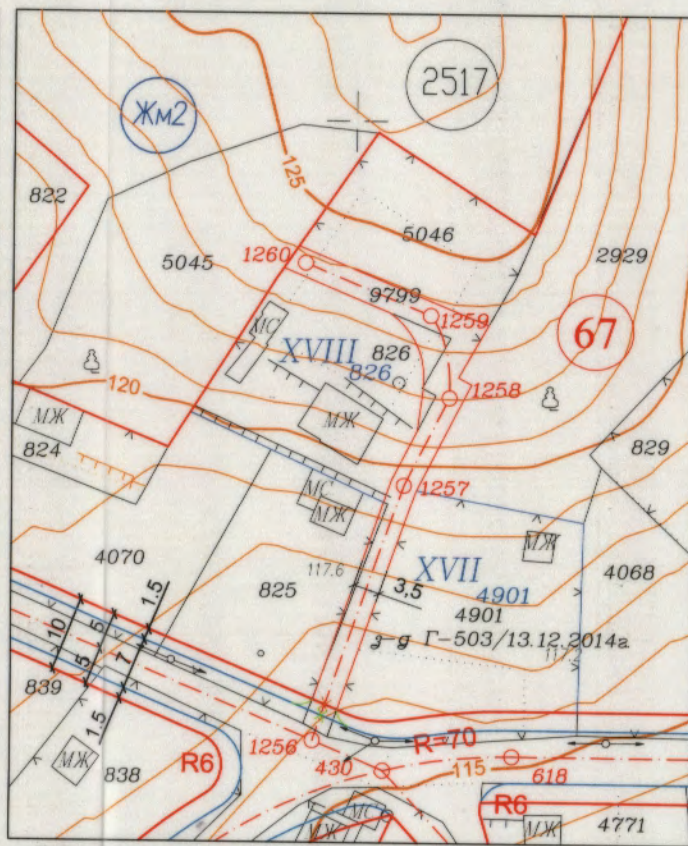
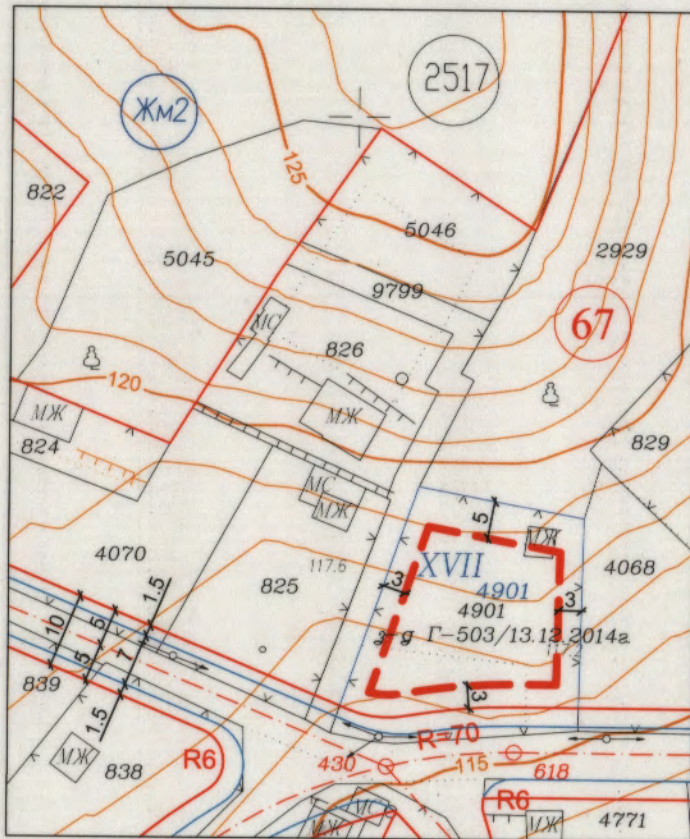


Таблица по чл. 16, ал. 1 от ЗУТ

Номер квартал	Номер УПИ	Площ на ПИ /в кв.м./	Площ на УПИ по ПРЗ /в кв.м./	ПИ с установено предназначение	Устройствена зона	Етажност	Височина /в м/	Градоустр. параметри			Начин на застрояване
								Плътност на застр. /в %/	Кинт	Мин. озел. площ /в %/	
67	XVIII-826	600	574	жил.	Жм2	≤2/≤7	20	0,6	70	е	

Номер квартал	Номер УПИ	Площ на ПИ /в кв.м./	Придаваема част по регулация /в кв.м./	Отн. площ за общ. мероприятия /в кв.м./	Отн. площ за общ. мероприятия /в %/	Площ на УПИ по ПРЗ /в кв.м./

ПОДРОБЕН УСТРОЙСТВЕН ПЛАН - ПРЗ за УПИ XVIII-826, кв. 67 по ПУР на СО "Ман. рид, бялата чешма и Дъбравата" Варна М 1:1000 и ул.регулация от ОТ № 1256 до ОТ № 1260

Възложител:	Радостин Неделчев Иван Неделчев, Желязка Неделчева
Част:	Градоустройство
Фаза:	Окончателен проект
План за застрояване:	арх. Радинка Стойкова
План за регулация:	инж. Танка Вангарова
Дата на проектиране:	септември, 2019 г.

10.12.19