

ПОДРОБЕН УСТРОЙСТВЕН ПЛАН /ПУП/ - ПЛАН ЗА РЕГУЛАЦИЯ И ЗАСТРОЯВАНЕ /ПРЗ/

на УПИ XXI-629, кв. 13, СО "Кочмар" - гр. Варна /ПИ 10135.3523.629/

ОБЩИНА ВАРНА

ОДОБРЯВАМ

ЗАПОВЕД № Г-405/21.12.2020

ЗАМЕСТНИК-КМЕТ:

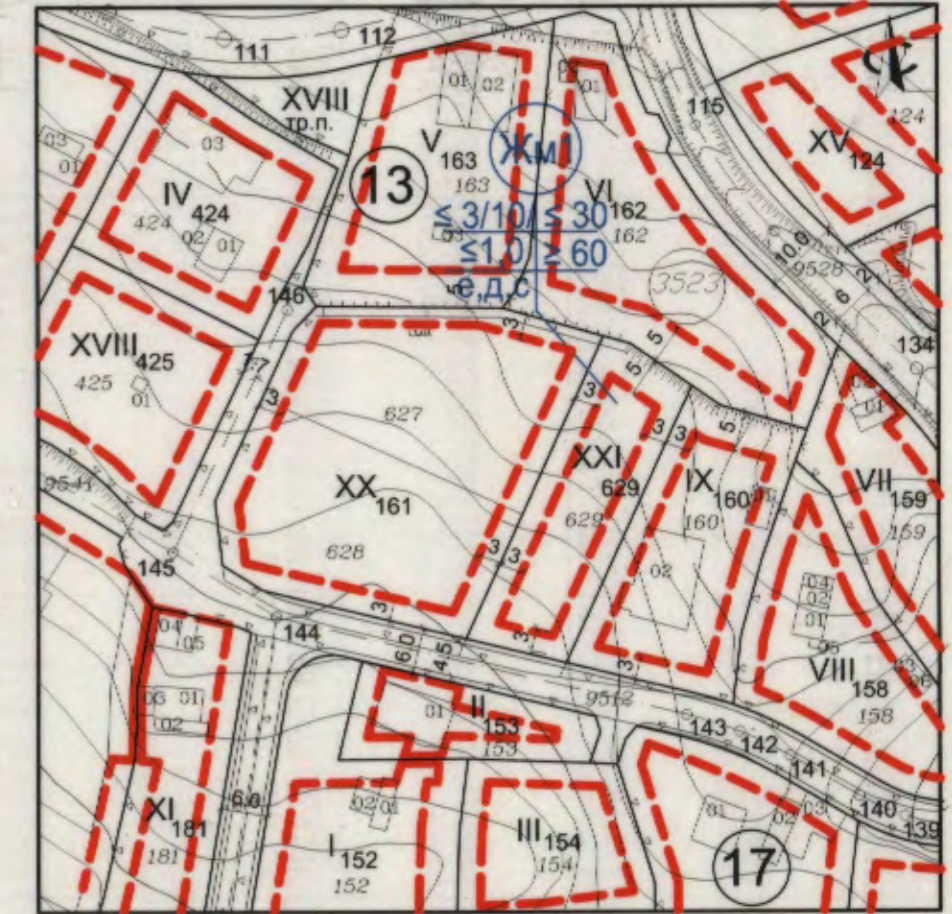
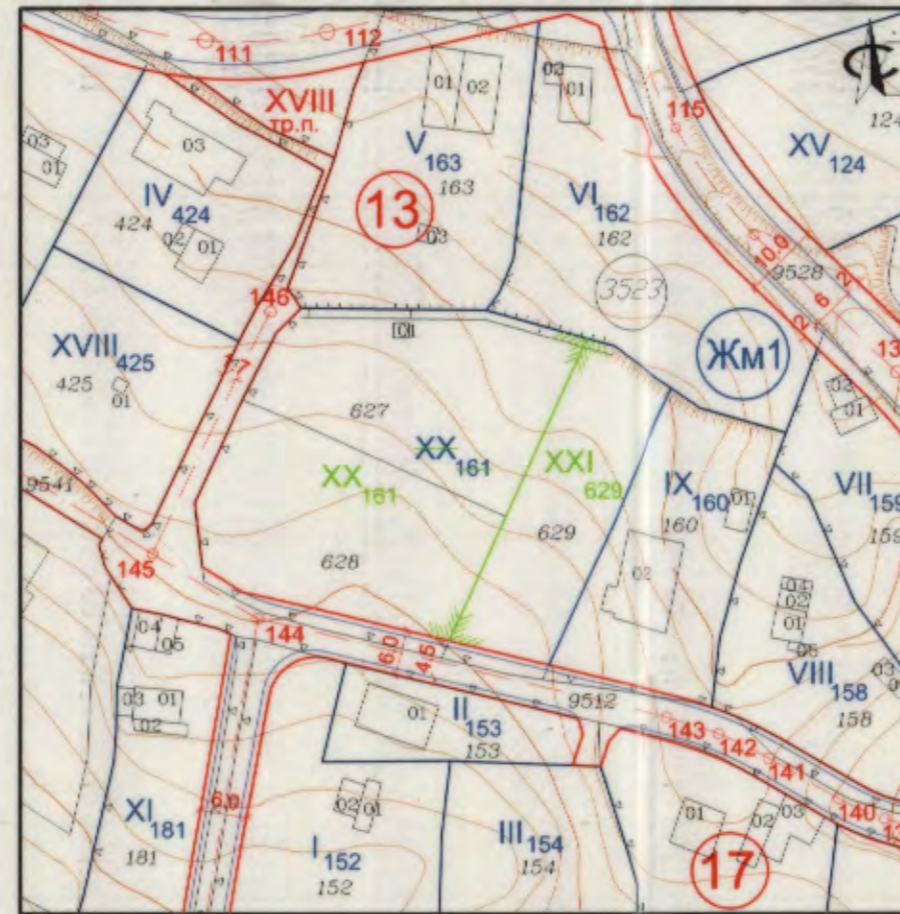
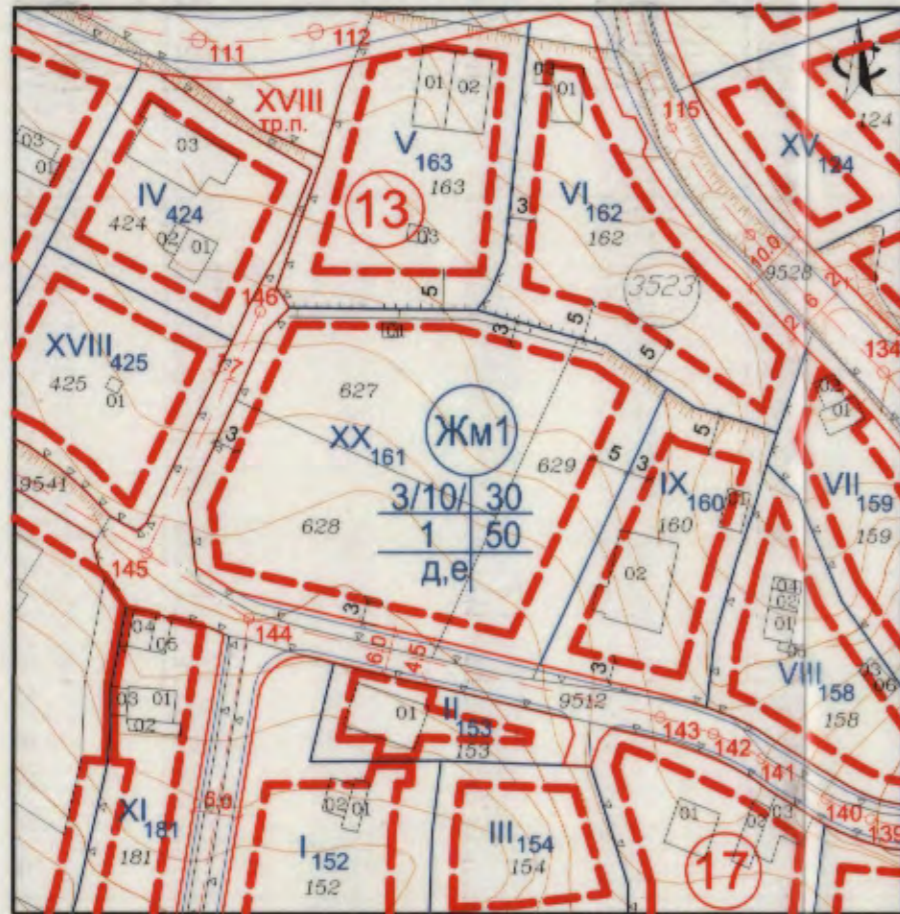
ПЕЙЧО ПЕЙЧЕВ

ИЗВАДКИ

ПУП - ПРЗ на СО "Кочмар", одобрен с Решение № 2483-5 по Протокол № 33/19, 26.10.2005 год. на ОС Варна; ПУП-ПРЗ за УПИ XX-161, кв. 13 одобрен със Заповед № Г-150/21.04.2015 г. на зам. кмета на Общ. Варна и кадастрална карта одобрена със Заповед № РД-18-64/16.05.2008 г. на ИД на АГКК

ПОДРОБЕН УСТРОЙСТВЕН ПЛАН /ПУП/
ПЛАН ЗА РЕГУЛАЦИЯ /ПР/
М 1:1000

ПОДРОБЕН УСТРОЙСТВЕН ПЛАН /ПУП/
ПЛАН ЗА ЗАСТРОЯВАНЕ /ПЗ/
М 1:1000



номер на квартал	номер на поземлен имот	Площ на поземлен имот (кв.м.)	номер на урегулиран поземлен имот	площ на урегулиран поземлен имот (кв.м.)	устройствена зона	УПИ с установено предназначение	етажност вис. в метри		градоустройствени параметри			начин на застрояване		
							максимална	максималност на застрояване - %	Макс. Кинт	мин. озелен. площ - %	свободно-е	свързано в два имота-д	свързано-с	
13	629	600	XXI-629	568	Жм1	жил. стр.	3≤(10)	30	1.0	60	е			
Норматив по ОУП					Жм1		3≤(10)	60	1.0	60	е,д,с			

ОБЕКТ:	ПОДРОБЕН УСТРОЙСТВЕН ПЛАН /ПУП/ - ПЛАН ЗА РЕГУЛАЦИЯ И ЗАСТРОЯВАНЕ /ПРЗ/ на УПИ XXI-629, кв. 13, СО "Кочмар" - гр. Варна /ПИ 10135.3523.629/		
ВЪЗЛОЖИТЕЛ	Сибел Иляз Мехмед		
ФАЗА	Окончателен проект		
дата	април 2020		
МОЩОВ	М 1:1000		
проектанти:	арх. Т. Христов		

СТАТУС НА ПРОЕКТА

АРХ. Т. ХРИСТОВ

ПРЕДСТАВИТЕЛ НА ПРОЕКТА

ПРЕДСТАВИТЕЛ НА ПРОЕКТА

КАМАРА НА ИНЖЕНЕРИТЕ В ИНВЕСТИЦИОННОТО ПРОЕКТИРАНЕ

ПЪЛНА ПРОЕКТАНТСКА ПРАВОСПОСОБНОСТ

Регистрационен № 18193

инж. ДИМО НИКОЛОВ НИКОЛОВ

Подпис:

ВАЖИ С ВАЛИДНО УДОСТОВЕРЕНИЕ ЗА ПУП ЗА ТЕКУЩАТА ГОДИНА

инж. Д. Николов