

ПУП - ПРЗ за УПИ VI-179, кв.17 по плана на кв."Изгрев" на гр.Варна  
(ПИ с идентификатор 10135.2551.179 по КК на гр.Варна)  
М 1:1000

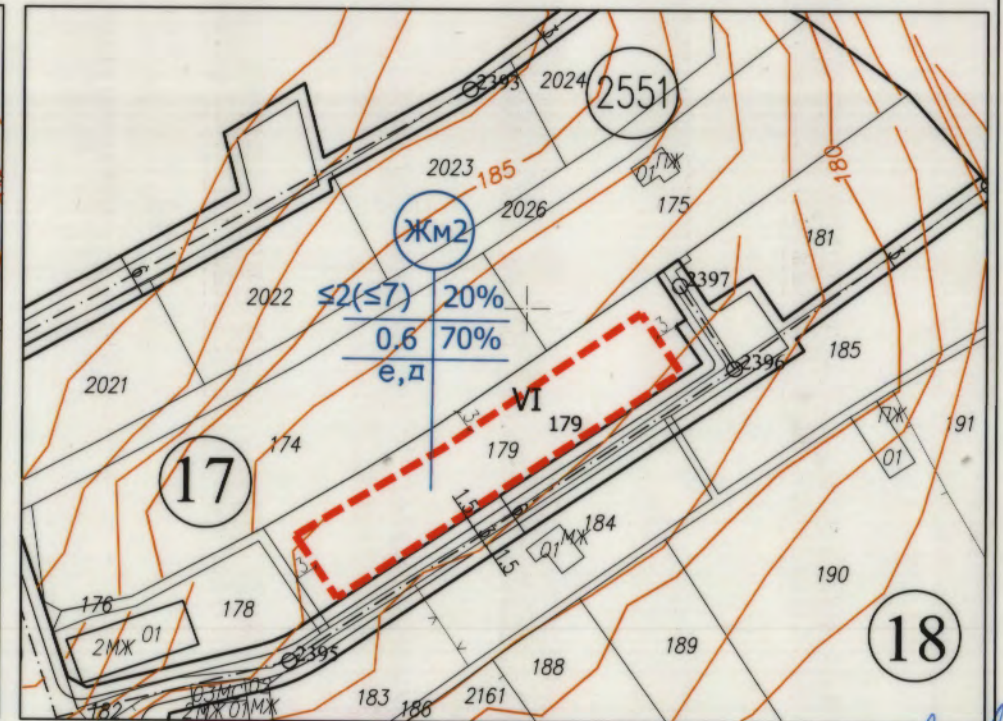
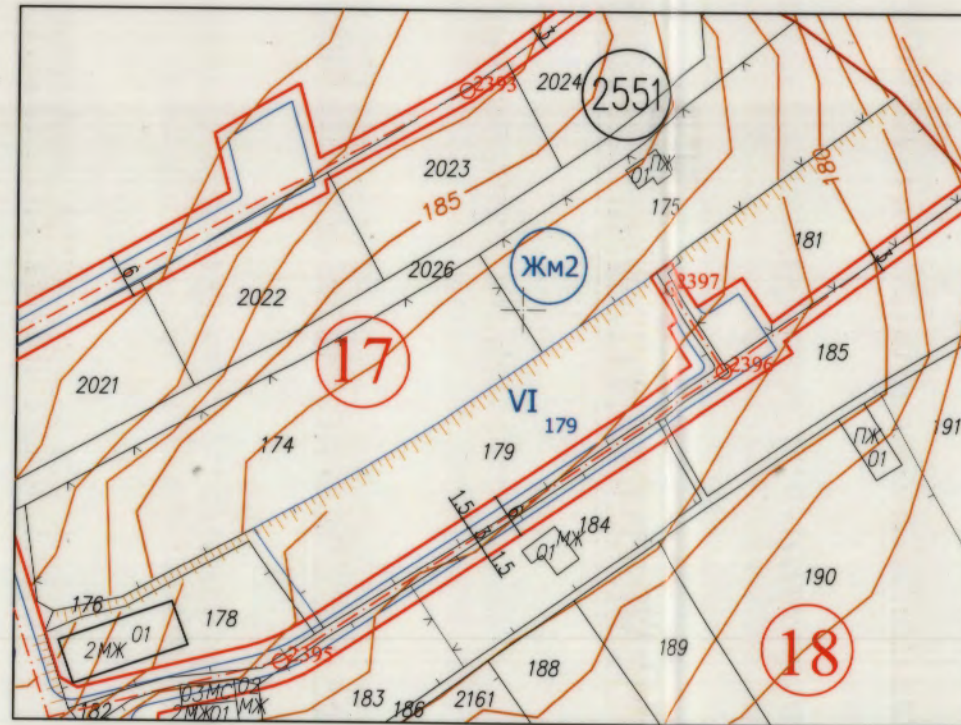
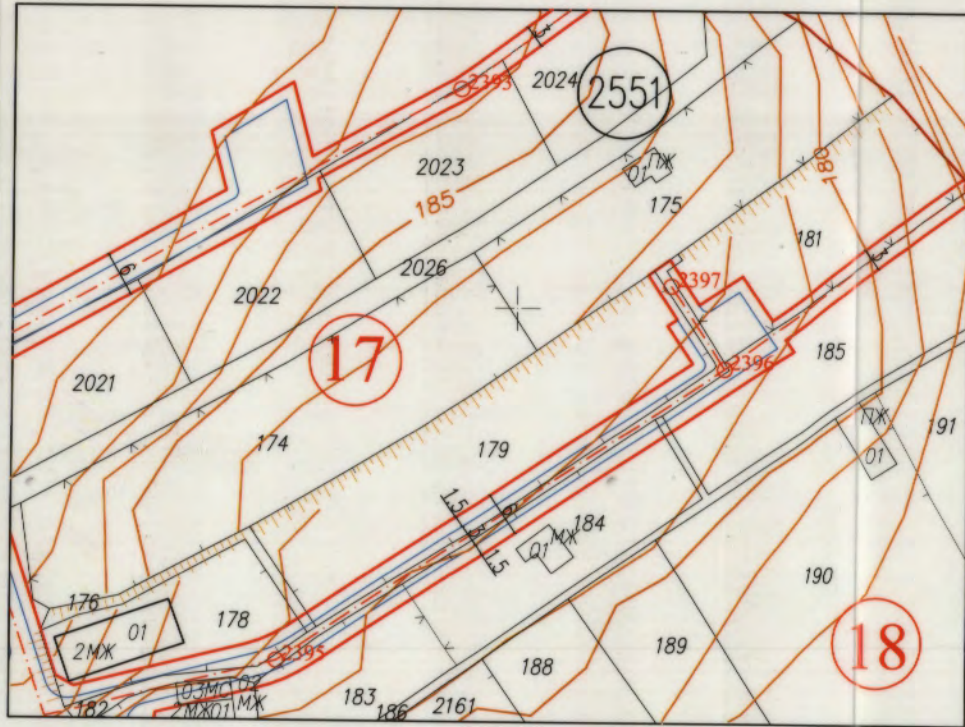
**ОБЩИНА ВАРНА**  
**ОДОБРЯВАМ**  
ЗАПОВЕД № Г-4/28.01.2020г.  
ЗАМЕСТИК-КМЕТ: Пейчо Пейчев  
**ПЕЙЧО ПЕЙЧЕВ**

ИЗВАДКА ОТ ДЕЙСТВАЩ ПЛАН  
ПУП-ПУР на кв."Изгрев", одобрен с решение № 552-6/26 и  
27.07.2012 г. на ОбС-Варна и кадастрална карта, одобрена  
със Заповед № РД-18-92/14.10.2008 г. на ИД на АГКК

М 1:1000

ПЛАН ЗА РЕГУЛАЦИЯ  
М 1:1000

ПЛАН ЗА РЕГУЛАЦИЯ И ЗАСТРОЯВАНЕ  
М 1:1000



кв. №	номер на УПИ	площ на ПИ	площ на УПИ	устр. зона	ПИ с устан. предназн.	вис. в метри максимална	Плътност	Кинт.	Озеленяване	Начин на застрояване	Отнета площ по чл.16, ал.1 от ЗУТ	
17	VI-179	957 м <sup>2</sup>	778 м <sup>2</sup>	Жм2	за жилища	7	20%	0.6	70%	е	179 м <sup>2</sup>	18.7%
	По норматив			Жм2	за жилища	7	20%	0.6	70%	е,д		

**Забележки:**  
1. Графичната част е неделима от текстовата част на Заповед № ..... / ..... Г. на зам. кмет на общ.Варна

ПОДРОБЕН УСТРОЙСТВЕН ПЛАН /ПУП/ - ПЛАН ЗА РЕГУЛАЦИЯ И ЗАСТРОЯВАНЕ /ПРЗ/ за УПИ VI-179, кв.17 по плана на кв."Изгрев", гр. Варна

Възложител:	Валери Орлинов Николов	М 1:1000
Част:	Градоустройство	
Фаза:	Окончателен проект	
План за застрояване:	арх. Илиян Владимиров	
План за регулация:	инж. Ралица Пеева	
Дата на проектиране:	м. юни 2019г.	