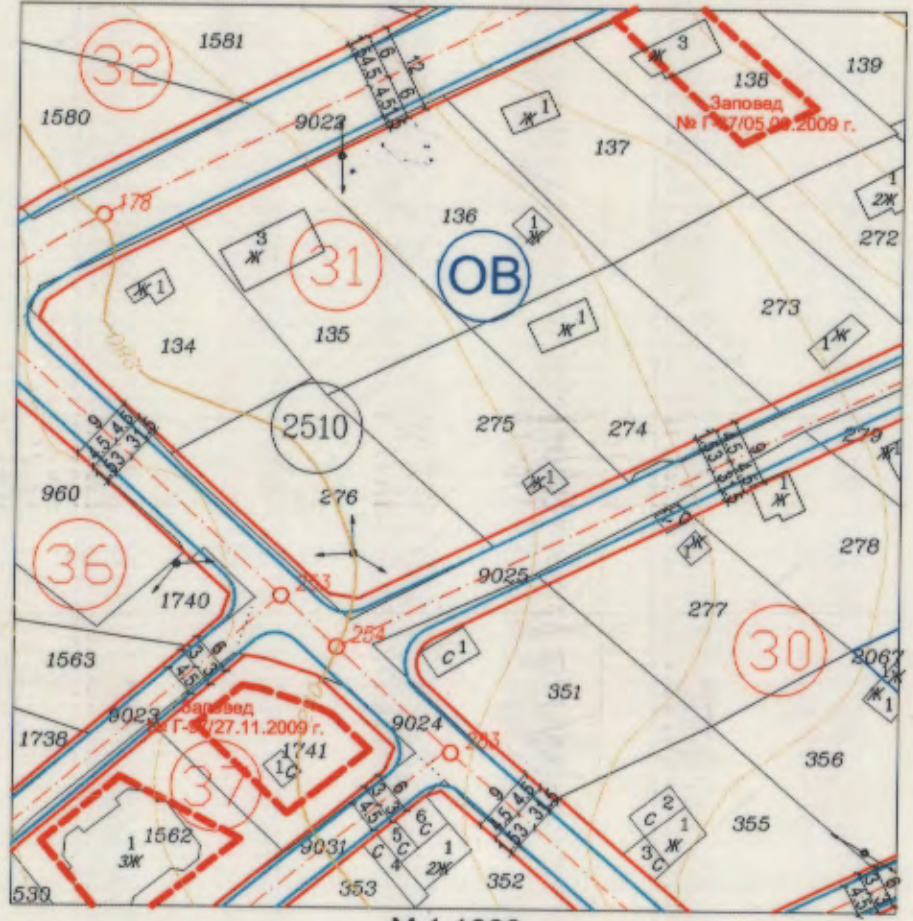
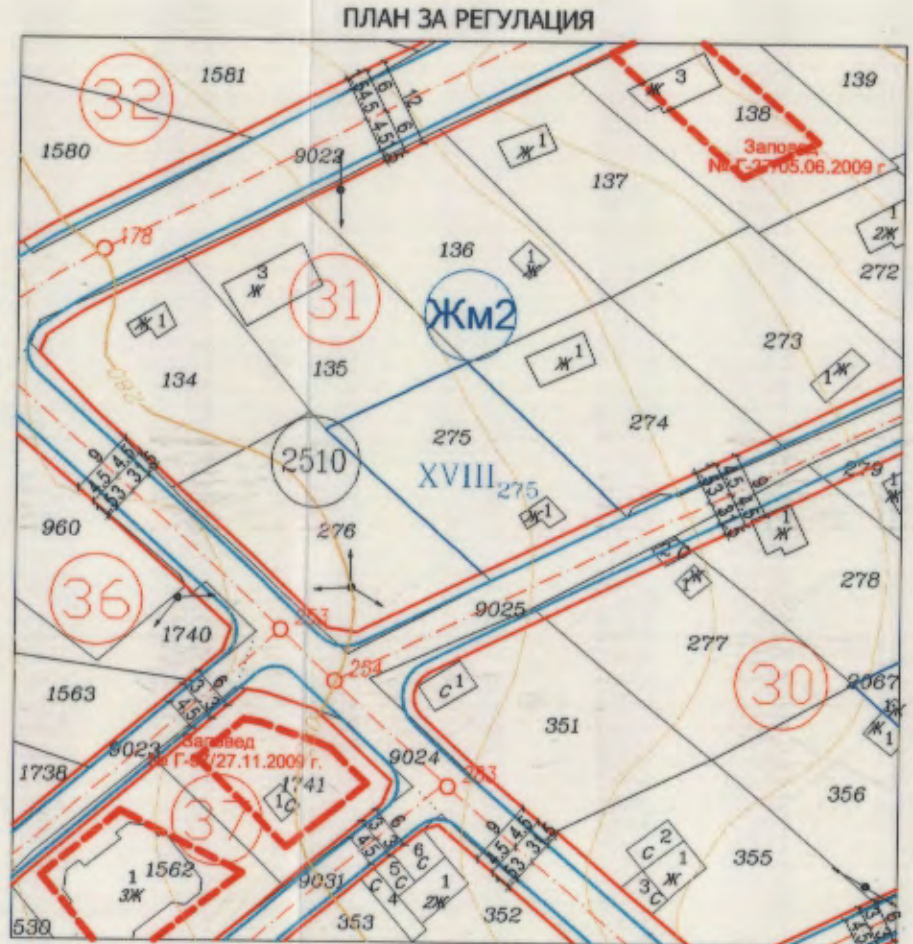


ПОДРОБЕН УСТРОЙСТВЕН ПЛАН /ПУП/ - План за регулация и застрояване /ПРЗ/
за УПИ XVIII-275 (ПИ с ид.10135.2510.275), кв. 31 по плана на СО "Добрева чешма", гр. Варна

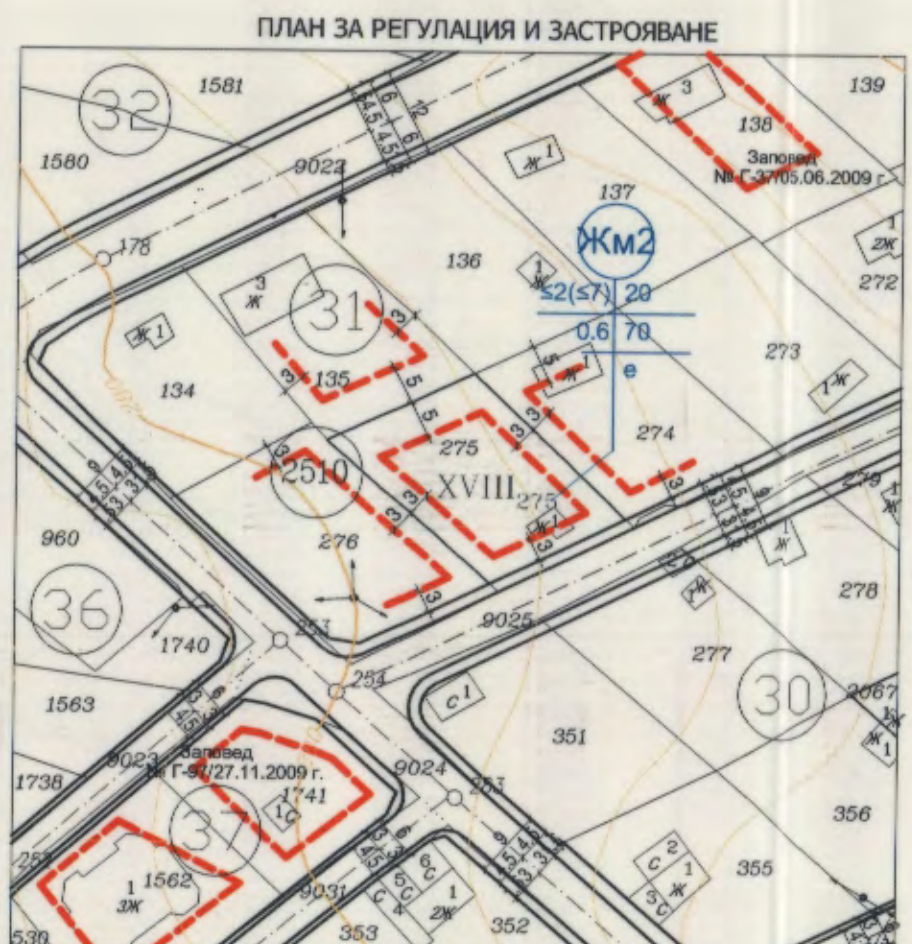
ИЗВАДКА ОТ:
Кад. карта, одобрена със заповед №РД-18-92/14.10.2008г. на ИД на АГКК и изменена със заповед №18-10227/03.10.2019г. на Началника на СГКК, и ПУР, одобрен с решение №272-6/28.03.2012г. на ОбС - Варна



М 1:1000



М 1:1000



М 1:1000



ОБЩИНА ВАРНА
ОДОБРЯВАМ
ЗАПОВЕД № Г-396/21.12.2020г.
ЗАМЕСТНИК-КМЕТ:
ПЕЙЧО ПЕЙЧЕВ

(Handwritten signatures and notes)

ГРАФИЧНАТА ЧАСТ Е НЕРАЗДЕЛНА ОТ ТЕКСТОВАТА ЧАСТ НА ЗАПОВЕД №.....

район	ПИ	номер квартал	УПИ №	Площ ПИ м ²	Площ УПИ м ²	чл. 16 от ЗУТ		Устройствени показатели						
						Отстъпени части за обекти на публ.с-ст	Устройствена зона	Поземлен имот с установено предназначение	Максимална височина (етажи)[м]	Максимална плътност на застрояване [%]	Максимална интензивност на застрояване [квт.]	Минимална озеленена площ [%]	Начин на застрояване	
2510	275	31	XVIII-275	557	527	30	5.39	ЖМ2	за жил. стр-во	≤2к/1	20	0.6	70	е

ПОДРОБЕН УСТРОЙСТВЕН ПЛАН /ПУП/ - План за регулация и застрояване /ПРЗ/
ОБЕКТ: за УПИ XVIII-275 (ПИ с ид.10135.2510.275), кв. 31 по плана на СО "Добрева чешма", гр. Варна

ВЪЗЛОЖИТЕЛИ: АЛЕКСАНДРИНА ЖЕКОВА ГАРГОВА - БОЖИЛОВА

М 1:1000 Част: Градоустройство Фаза: Окончателен проект

Юли, 2020г.

проектанти: **План за застрояване: арх. Р. Демирова** **План за регулация: инж. Л. Иванова**

(Official stamps and signatures of the project team)