


ОБЩИНА ВАРНА
ОДОБРЯВАМ
 ЗАПОВЕД № Г-390/21.12.2020г.
 ЗАМЕСТНИК-КМЕТ: *[Signature]*
ПЕЙЧО ПЕЙЧЕВ

ПЪЛНА ПРОЕКТИВНО-ТЕХНИЧЕСКА ВОСПОСОБНОСТ

 арх. КРАСИМИРА М. КАРАМИТЕВА-ПЕТРОВА
 № 01373
 ДАТА:
 ПОДПИС: *[Signature]*

ПУП-ПРЗ за УПИ XI-939- за жилищно строителство
/ПИ с идентификатор 10135.2515.939/, кв.64
по плана на СО "Ален мак", гр.Варна

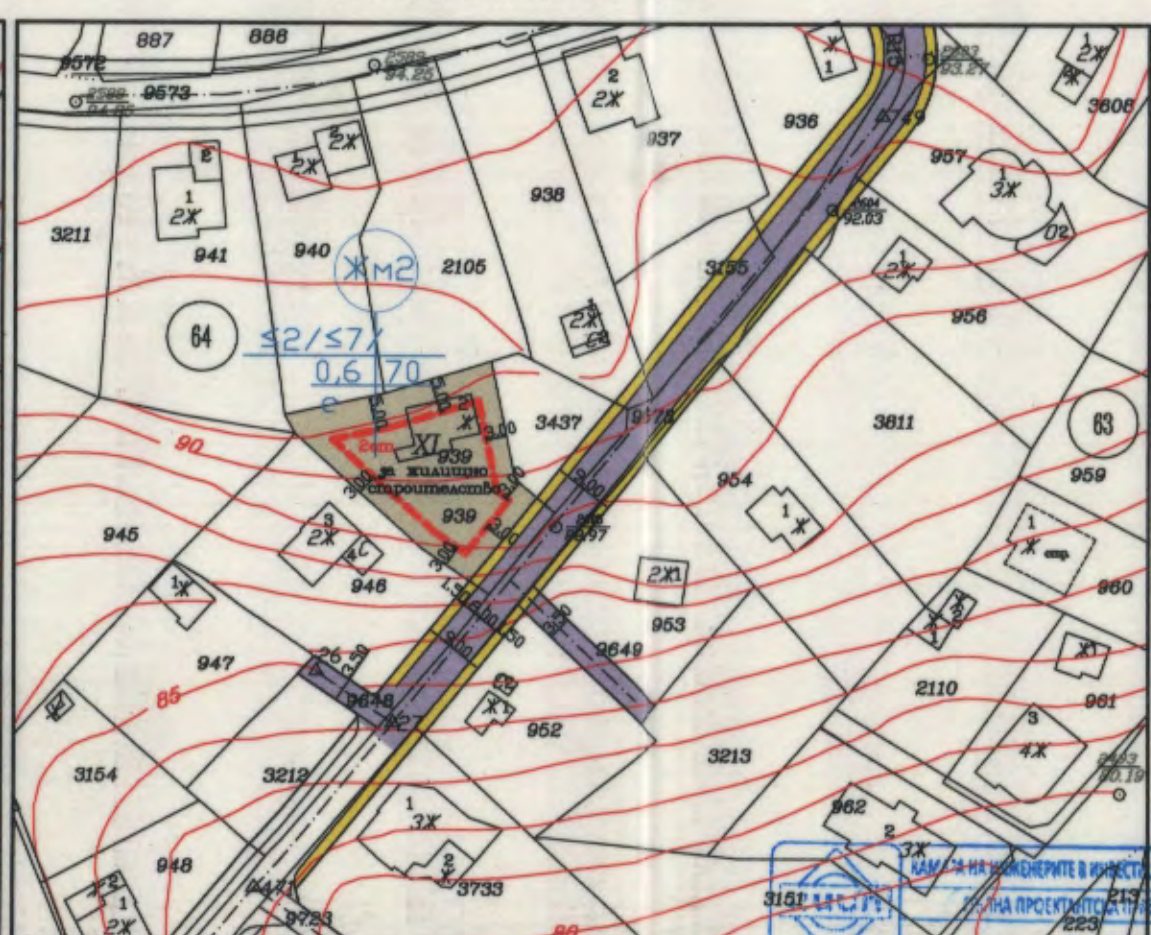
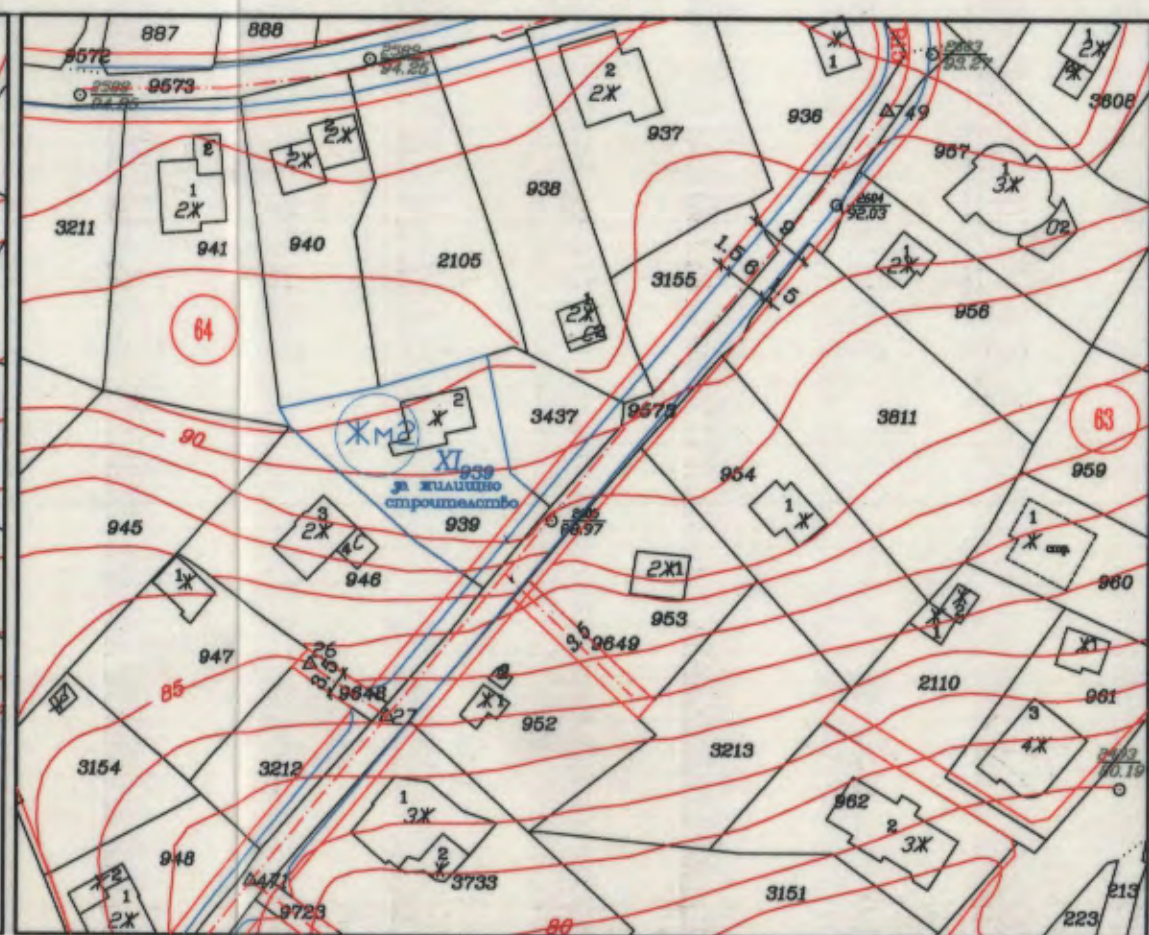
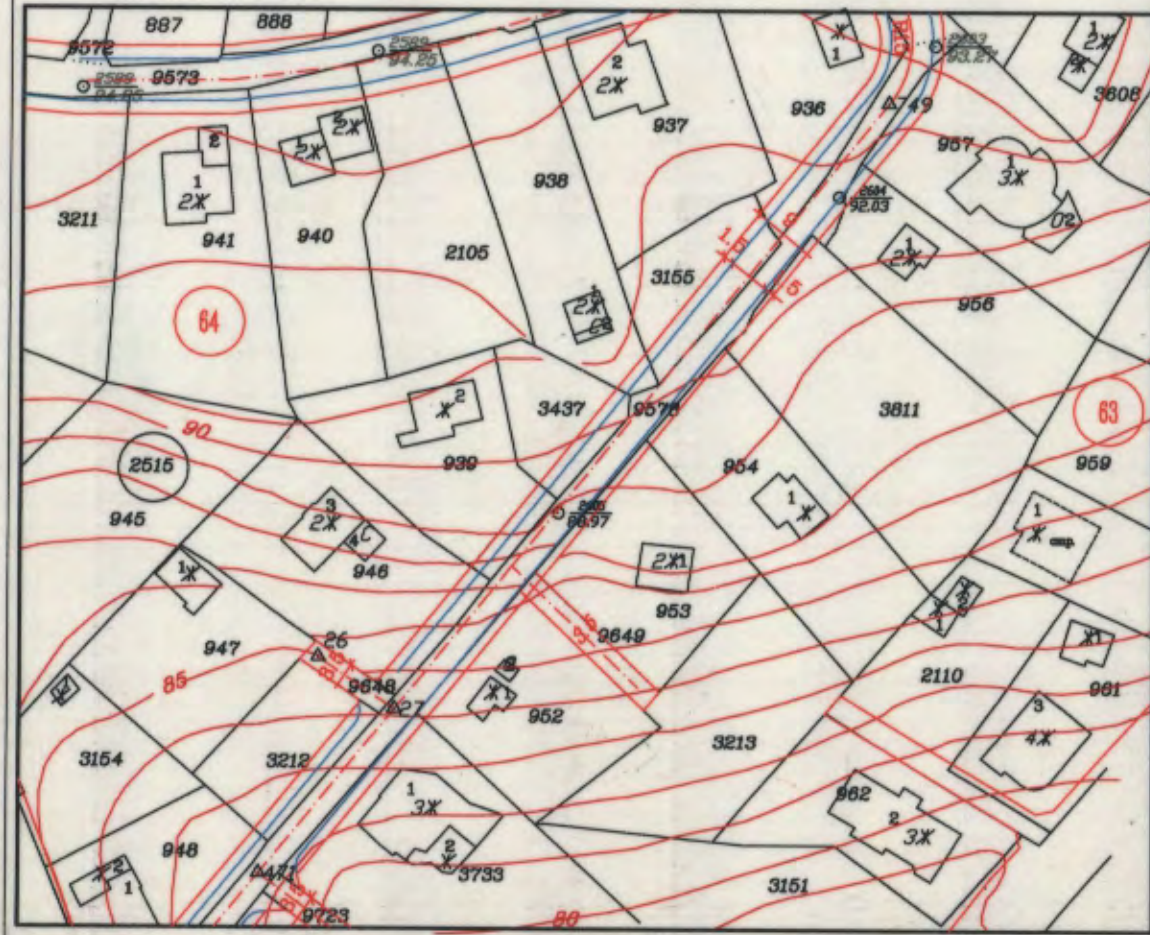
Кадастрална карта, одобрена със Заповед №РД-18-92/14.10.2008г. на ИД на АГКК и ПУР за СО "Ален мак", одобрен с Решение №1732-13-17 от 13 и 14 октомври 2009г. и Решение №1809-2-18 от 13.11.2009г. на Общ. съвет на Община Варна

Графичната част е неразделна част от текстовата част на Заповед.....







ПЛАН ЗА РЕГУЛАЦИЯ

ПЛАН ЗА ЗАСТРОЯВАНЕ



ЛЕГЕНДА:

-  устройствена жил.зона с малка височина и плътност на застрояване
-  второстепенна улична мрежа
-  тротоари
-  ограничителна линия на застрояване

Устройствени показатели												
район	ПИ	номер квартал	УПИ No	Площ ПИ (кв.м.)	Площ УПИ (кв.м.)	Устройствена зона	Показател за установено предназначение	Максимална височина (етажи)[м]	Максимална плътност на застрояване [%]	Максимална интензивност на застрояване [квнт.]	Минимална озеленена площ [%]	Начин на застрояване
2515	939	64	XI-939	658	605	Жм2	за жилищно строителство	≤2 /5/	20	0,6	70	е

район	ПИ	номер квартал	УПИ No	Площ ПИ /кв.м./	Предвидена част по регулацията в кв. м.	Отп. площ за общ. мероприятия в кв. м.	Площ УПИ по ПРЗ/кв.м./
2515	939	64	XI-939	658	53	8,05	605

Секция: ГПГ
 Част от проекта по удостоверение за ПП
 и.инж. ТАНИА ИЛИЕВА ВАНГАРОВА
 Подпис: *[Signature]*

ПУП-ПРЗ за УПИ XI-939- за жилищно строителство,
 ОБЕКТ: /ПИ с ид.10135.2515.939/, кв.64 по плана на СО "Ален мак", гр.Варна
 ВЪЗЛОЖИТЕЛ: Христо Щерионов Сарандиев
 ЧАСТ: Градоустройство
 ПЛАН ЗА РЕГУЛАЦИЯ: и.инж. Т. Вангарова
 ПЛАН ЗА ЗАСТРОЯВАНЕ: арх.Кр. Карамитева-Петрова
 М 1:1000
 2020г.