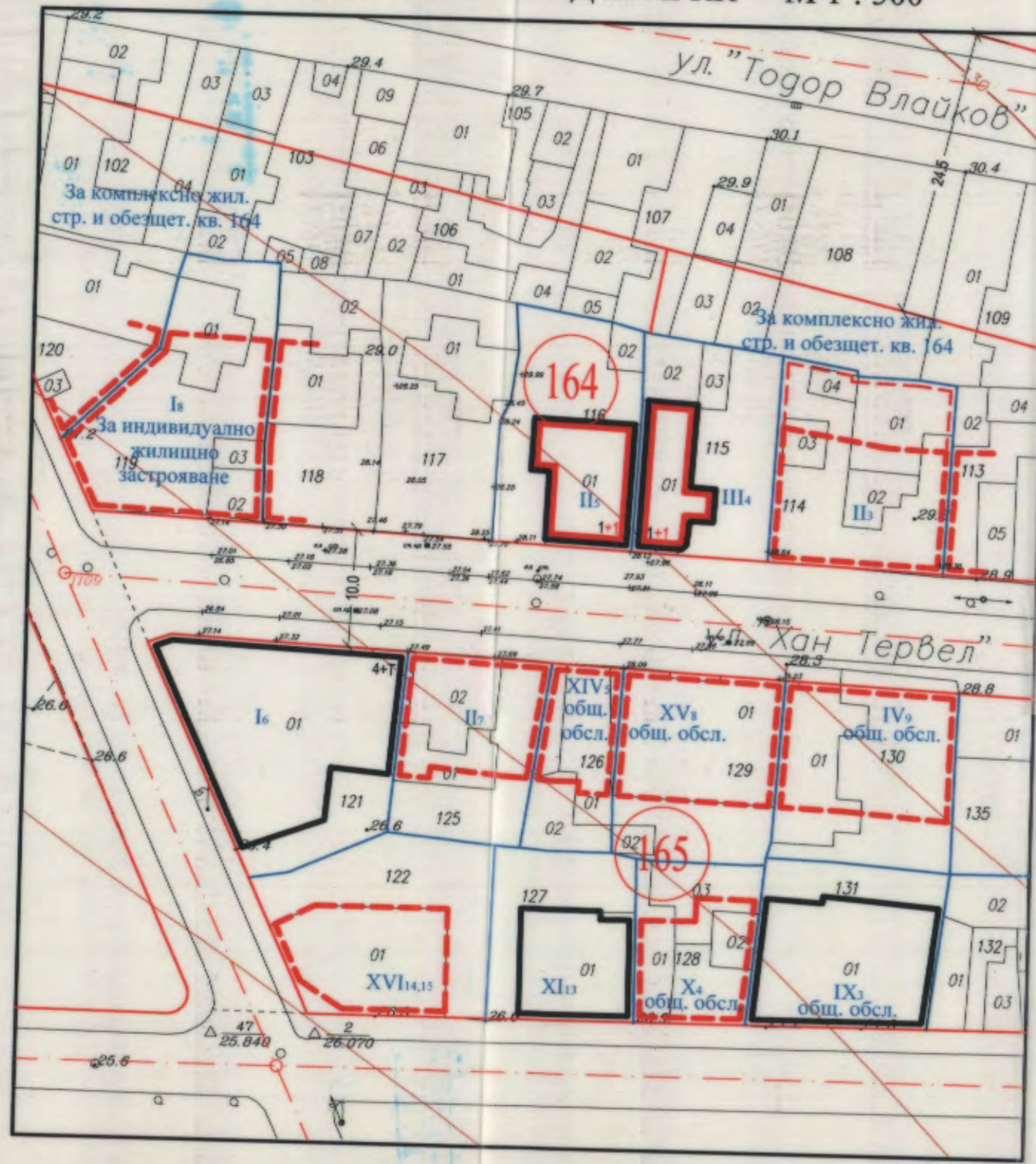
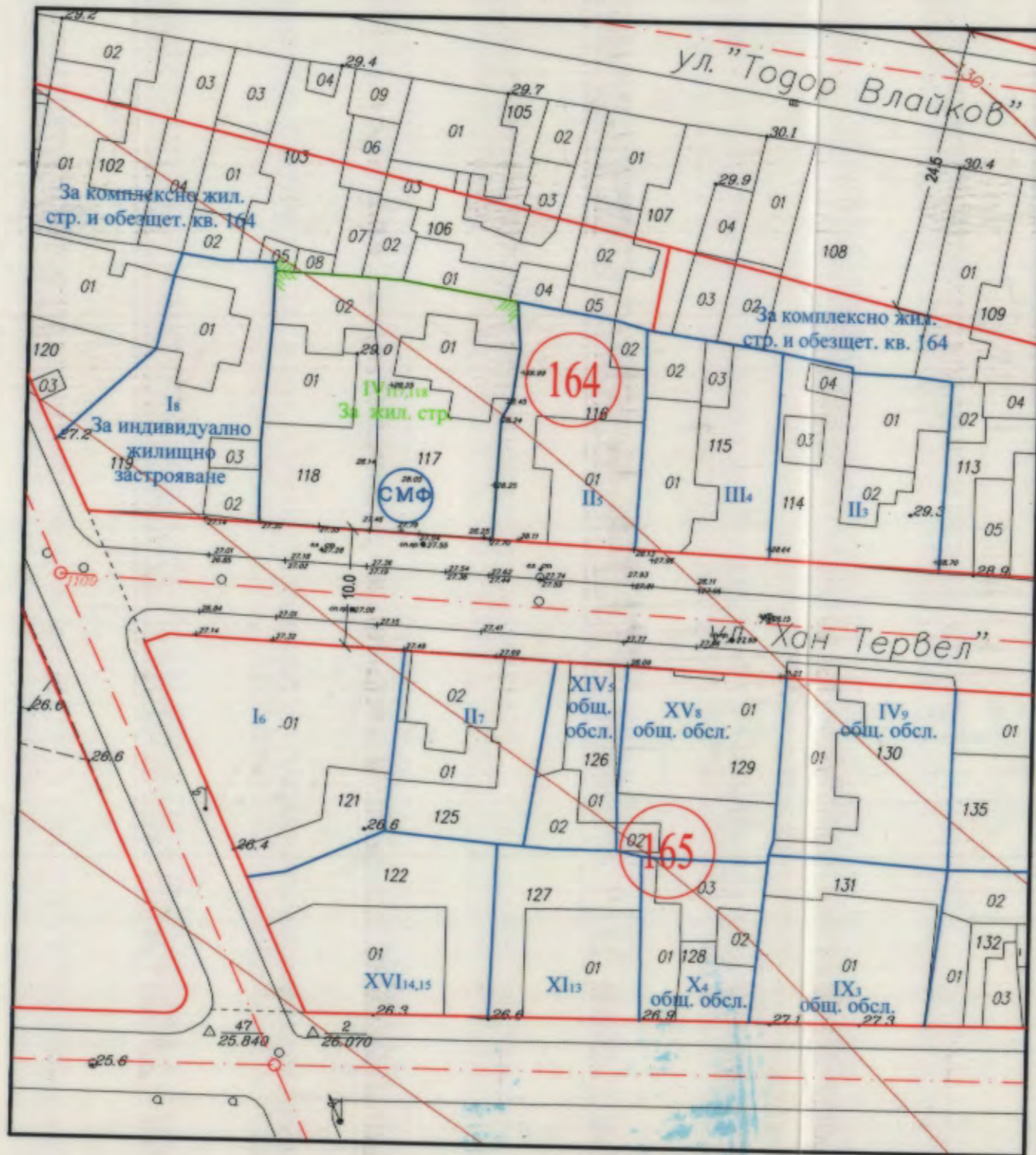


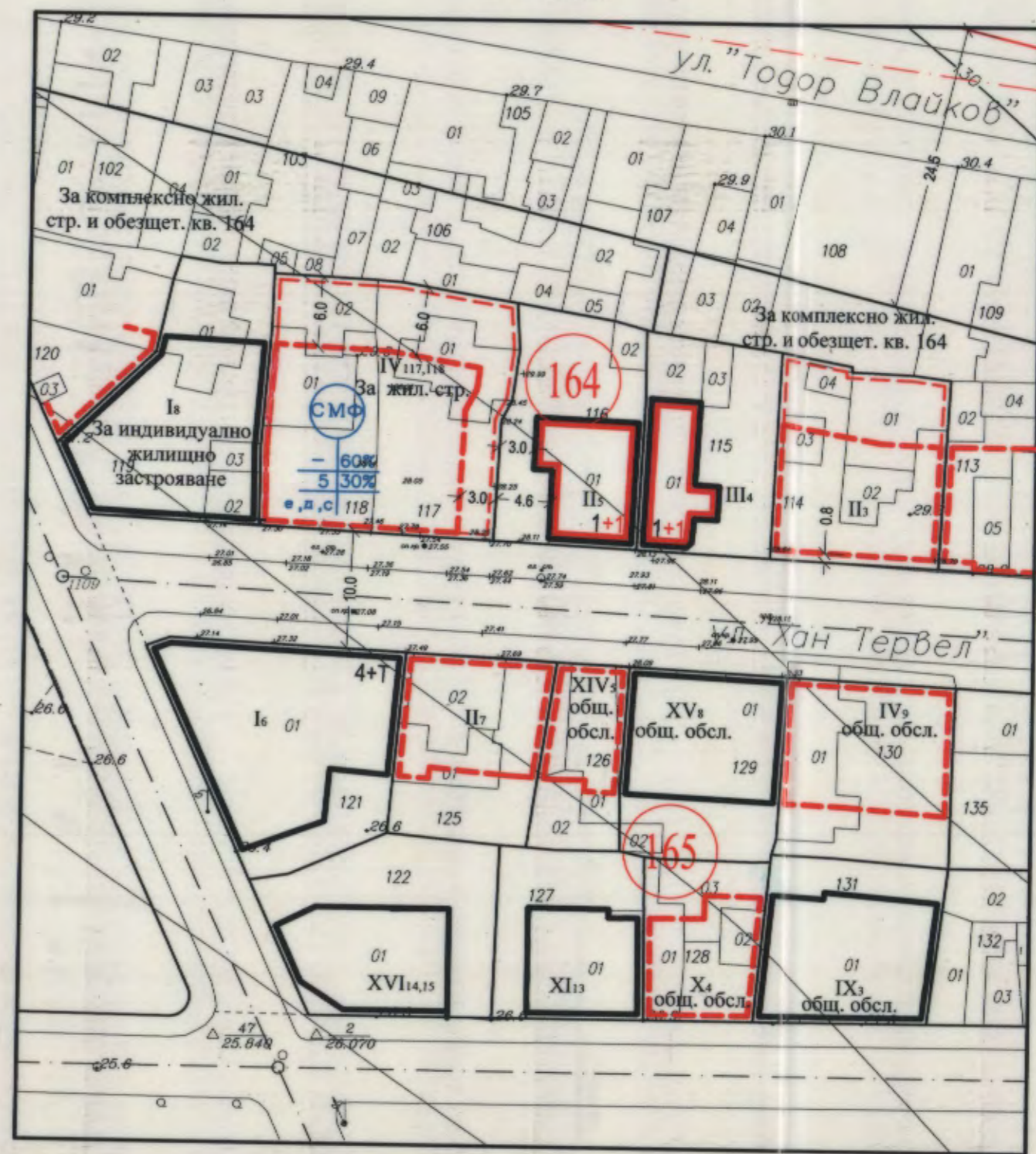
**ИЗВАДКА**  
от ИЗРП на 11-ти м. р., одобрен със Заповед № Г-31/21.07.1992г. на  
Кмет на Община Варна и КК, одобрена със Заповед №  
РД-18-98/10.11.2008г. на ИД на АГКК - М 1 : 500



**ПЛАН ЗА РЕГУЛАЦИЯ**  
за УПИ IV-117,118 в кв. 164 по плана на 11-ти м.р на гр.Варна -  
М 1 : 500



**ПЛАН ЗА ЗАСТРОЯВАНЕ**  
за УПИ IV-117,118 в кв. 164 по плана на 11-ти м.р на гр.Варна -  
М 1 : 500



**Приложение №1**  
**Подробен устройствен план /ПУП/ -  
План за регулация и застрояване  
/ПРЗ/ и Работен устройствен план  
/РУП/ за УПИ IV-117,118 "за жил.  
стр." в кв. 164 по плана на 11-ти м. р.,  
гр. Варна**

Забележка:  
Графичната част е неразделна от текстовата част на  
Заповед No .....

**ОБЩИНА ВАРНА**  
**ОДОБРЯВАМ**  
ЗАПОВЕД № Р-374/10.11.2008  
ОБЩЕСТВЕН-КМЕТ: *[Signature]*  
**ПЕЙЧО ПЕЙЧЕВ**

**ПРОЕКТАНТОУСЛОВИЯ**  
ПРОЕКТАНТ: **БВР РАДИО-ТЕХНИКА**  
УЛ. ВАСИЛ СТАВРАКИ  
ПФ. № 1000000000

**КАМАРА НА ИНЖЕНЕРИТЕ В ИНВЕСТИЦИОННО ПРОЕКТИРАНЕ**  
ПЪЛНА ПРОЕКТАНТСКА ПРАВОСОБОБНОСТ  
Регистрационен № 05210  
Мнж. ВЕСКА  
КОДЕСОВАНОВА  
Подпис: *[Signature]*  
ВАНИС СЪЛМАНОУ КРАСТОВИЧЕВИЧ ЗА ПЕТ ЗА ТЕКУЩАТА ГОДИНА

№ на картата	Устройствена зона	№ на УПИ	Повишен имот е установено изрично	Етажност (включително застр.)	Максимална плътност на застрояване [%]	Максимална интензивност на застрояване (Конт.)	Минимална озеленена площ [%]	Начин на застрояване
164	СМФ	IV-117,118	жил. строител.	>15	60%	5	30%	с