

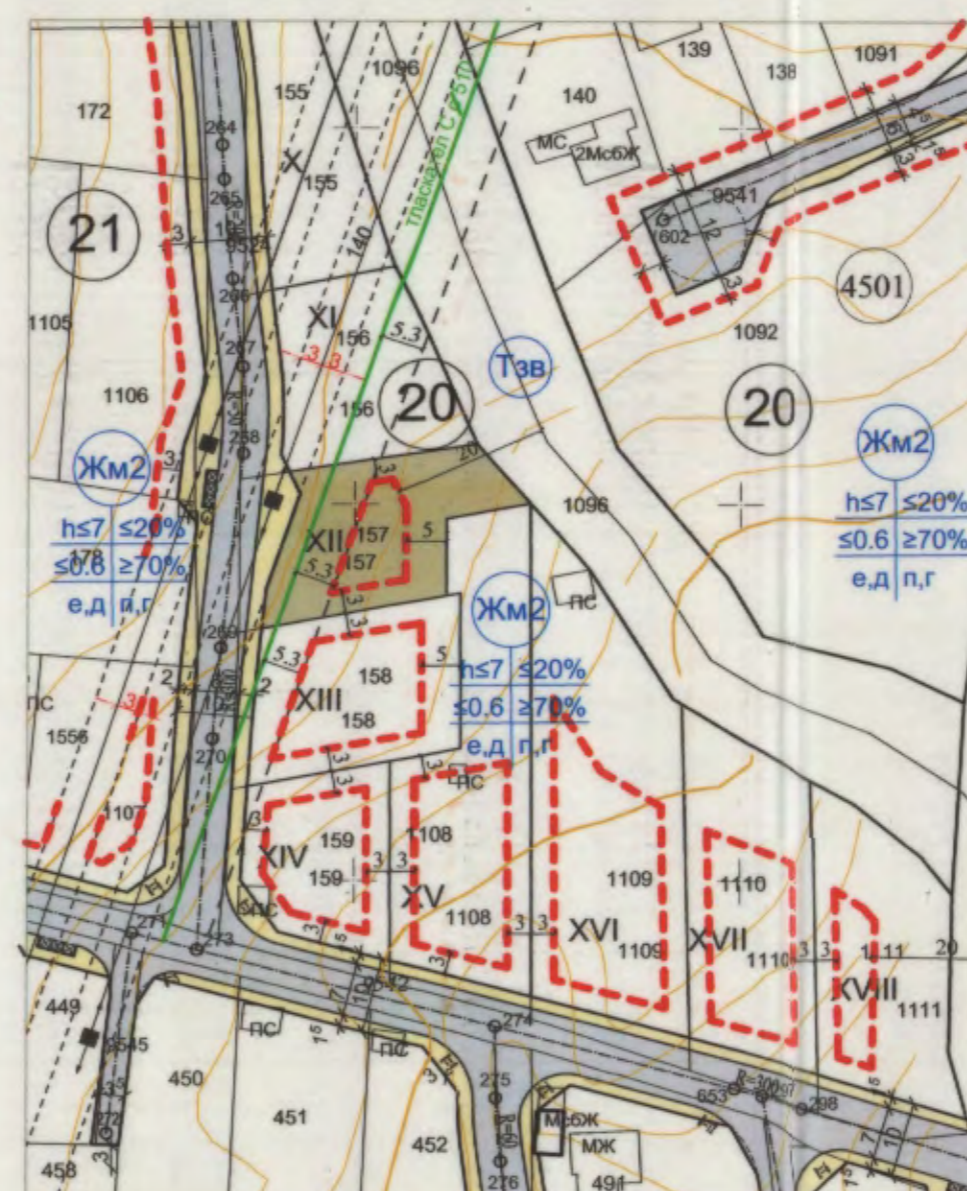
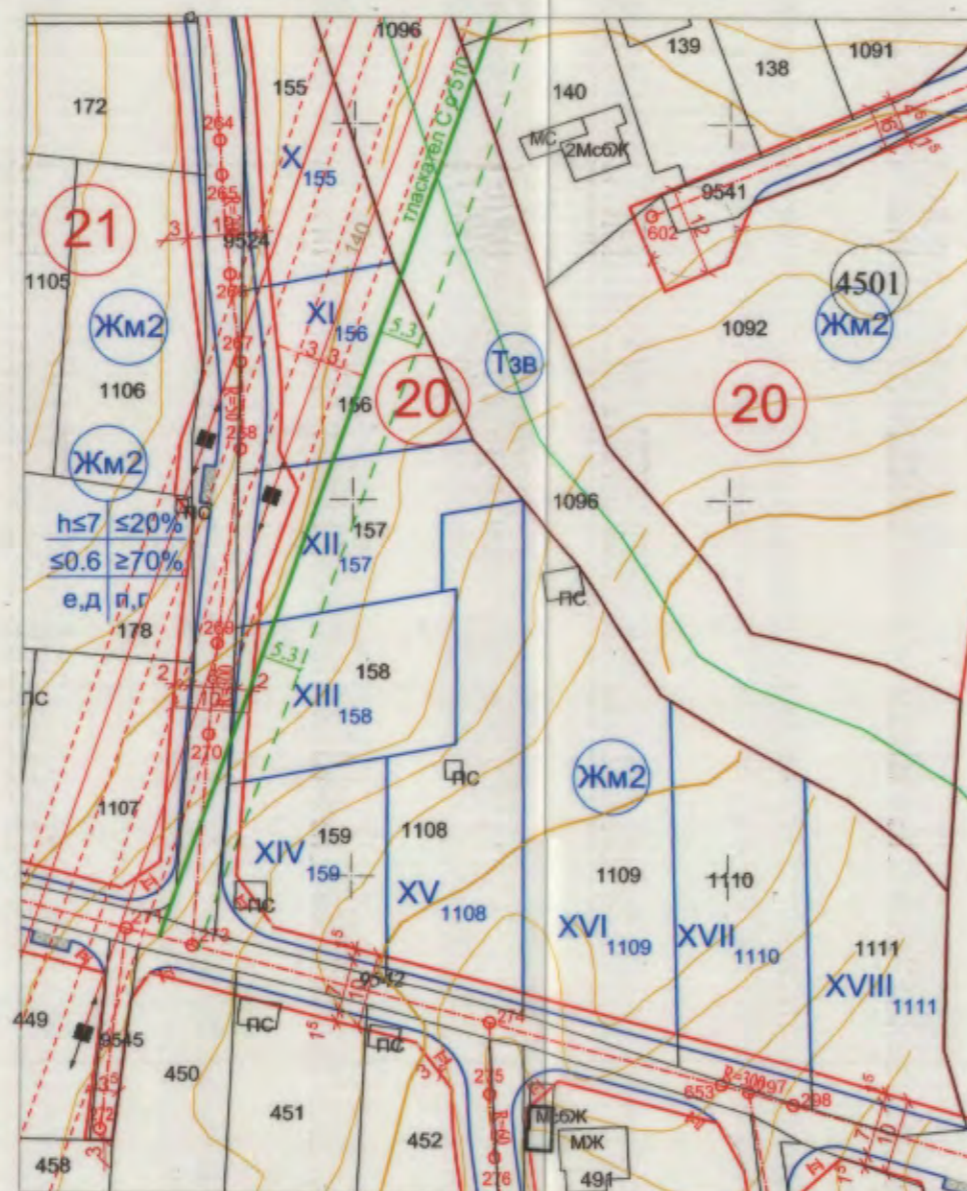
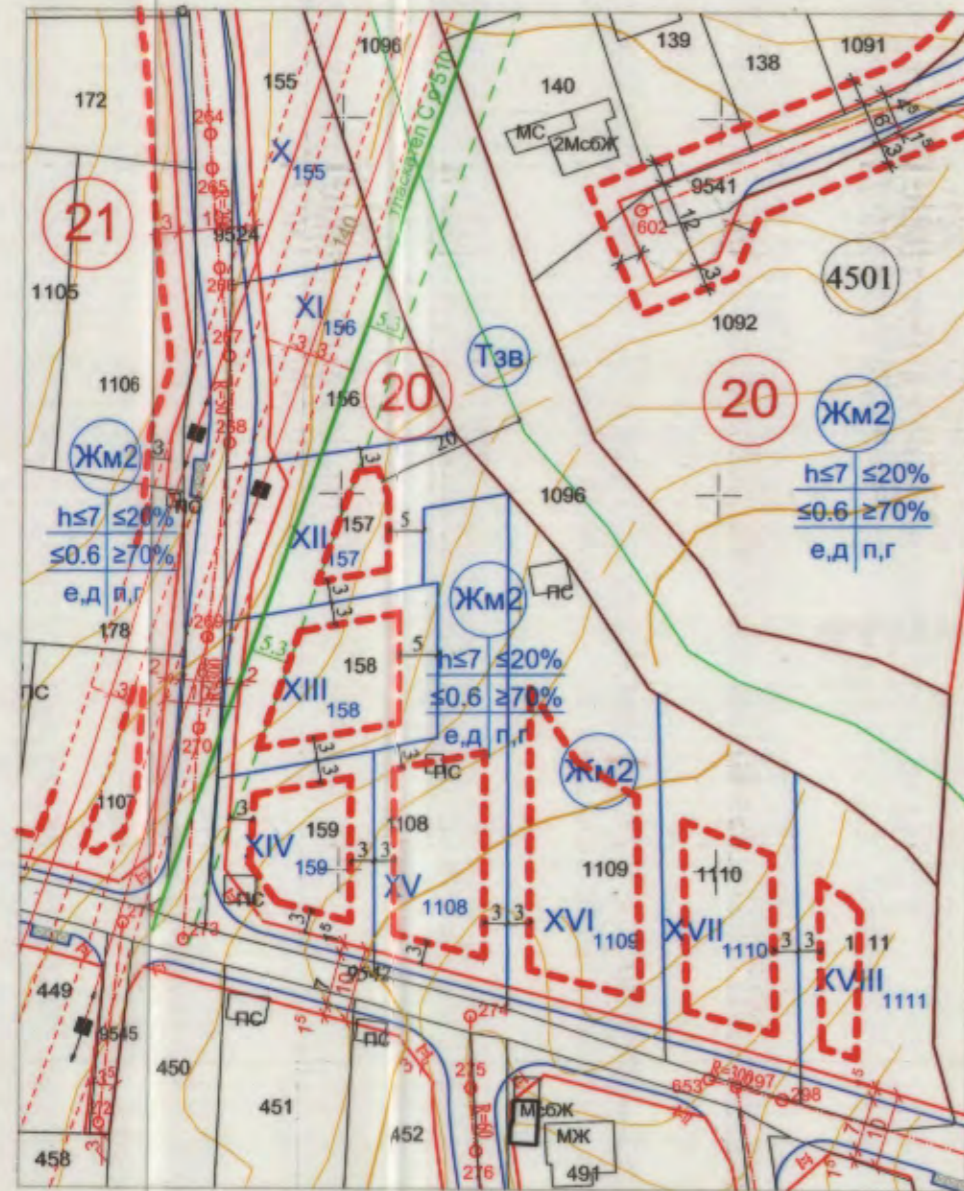
ИЗВАДКИ ОТ:

1. ПУП- ПУР НА с.о. "Ментеше", одобрен с РЕШЕНИЕ 1357-4, протокол No 28 от 12.02.2014г. на ОС гр. Варна,
2. ПП НА ПУП-ПРЗ за част от кв. 20 по плана на с.о."Ментеше" общ. Варна, приет от ЕСУТ при Община Варна с Протокол No от 23.07.2019г.
3. КК - Заповед No РД-18-30/ 19.06.2007г. на ИД на АГКК М 1:1000

ПУП - ПЛАН-ИЗВАДКА - ПРЗ
ПЛАН ЗА РЕГУЛАЦИЯ И ЗАСТРОЯВАНЕ
 за УПИ XII-157- "за жилищно застрояване", в кв.20
 по плана на с.о."Ментеше", р-н "Вл.Варненчик" гр. Варна
 ПИ 10135.4501.157 по КК
 М 1:1000

План за регулация М 1:1000

План за застрояване М 1:1000



- УСТРОЙСТВЕНА ЖИЛ. ЗОНА Жм2
- ОБСЛУЖВАЩА УЛИЦА
- ТРОТОАРИ
- УЛИЧНА РЕГУЛАЦИЯ
- ДВОРИЧНА РЕГУЛАЦИЯ
- ОГРАНИЧИТЕЛНА ЗАСТР. ЛИНИЯ
- НОМЕР НА КВАРТАЛ
- НОМЕР НА УПИ
- НОМЕР НА ПИ

Графичната част е неразделена от текстовата част на Заповед No.....

ОБЩИНА ВАРНА
ОДОБРЯВАМ
 ЗАПОВЕД No Г-369/08.12.2020г.
 ЗАМЕСТНИК-КМЕТ: *Пейчо Пейчев*
ПЕЙЧО ПЕЙЧЕВ



номер на квартал	номер на урегулиран поземлен имот	устройствена зона	поземлен имот с установено предназначение	етажн. вис. в метри	градоустройствени параметри		начин на застрояване		редукция по чл.16 от ЗУТ				
					максимална плътност на застрояване	К инт	озеленяване	свободно-е	свързано в дв-д	свързано-с	площ на УПИ кв.м.	площ на УПИ кв.м.	отнема от кв.м.%
20	XII-157	Жм2	за жил. строят..	2(7)	20	0.60	70	е			601	493	108/17.97%

ПРОЕКТАНТИ

ГП "ПРОЕКТАНТСКА ГРАДОУСТРОЙСТВО" (арх. БЛ. ТАСЕВА ТАС) and ГП "ПРОЕКТАНТСКА ГРАДОУСТРОЙСТВО" (инж. Я. ЛАМБОВА-ДИНОВА) logos and stamps.

Възложители: ЛЮБОМИРА ПЛАМЕНОВА СПИРДОНОВА, ПЛАМЕН МИХАЙЛОВ СИМЕОНОВ

ПУП - ПЛАН-ИЗВАДКА - ПРЗ
 ПЛАН ЗА РЕГУЛАЦИЯ И ЗАСТРОЯВАНЕ
 за УПИ XII-157" за жил. строят." в кв.20
 ПИ 10135.4501.157 по КК
 по плана на с.о. "МЕНТЕШЕ" общ.ВАРНА

ЧАСТ	ГРАДОУСТРОЙСТВО	лист - 1/1
ФАЗА	ПУП - ПЛАН-ИЗВАДКА	
ЧЕРТЕЖ	План за регулация и застрояване	мащаб 1:1000
ПРОЕКТАНТИ	арх. Бл. Тасева - ПЗ инж.Я.Ламбова - ПР	дата април 2020г.