

ПОДРОБЕН УСТРОЙСТВЕН ПЛАН

план извадка от проект за регулация и застрояване
за УПИ XVIII-259 в кв.17 по плана на кв. Балъм дере - ПИ 10135.4503.259

ОБЩИНА ВАРНА

ОДОБРЯВАМ

ЗАПОВЕД № Г-368/07.12.2020г.

ЗАМЕСТИНИК-КМЕТ: *[Signature]*

ГЕЙЧО ГЕЙЧЕВ

ИЗВАДКА

от проект на ПУП ПРЗ на кв. "Балъм дере" район Вл. Варненчик Варна
и кад. карта одобрена със Заповед РД-18-30/19.06.2007 г. на ИД на АГКК
М 1:1000

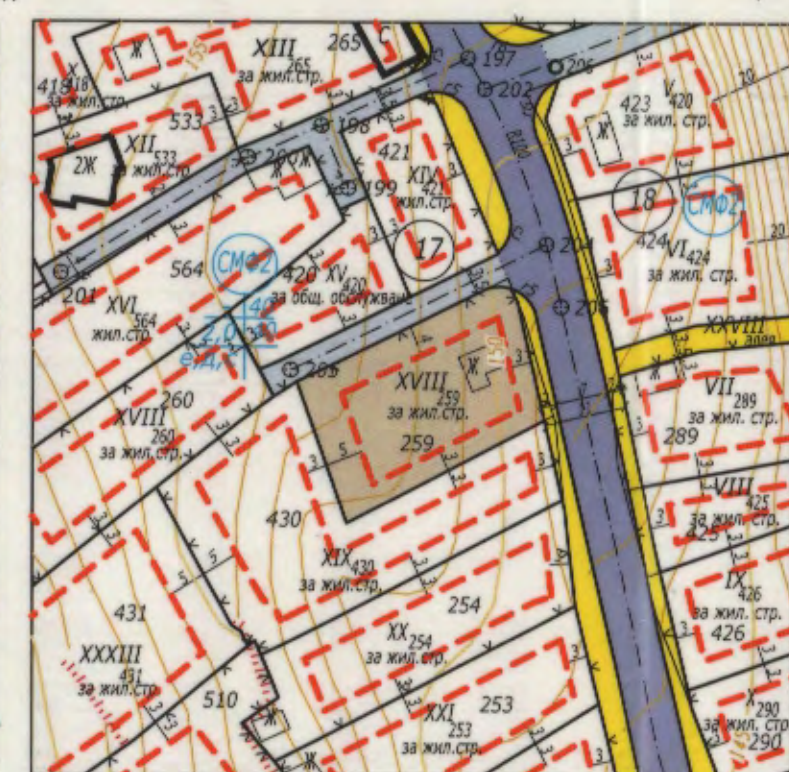
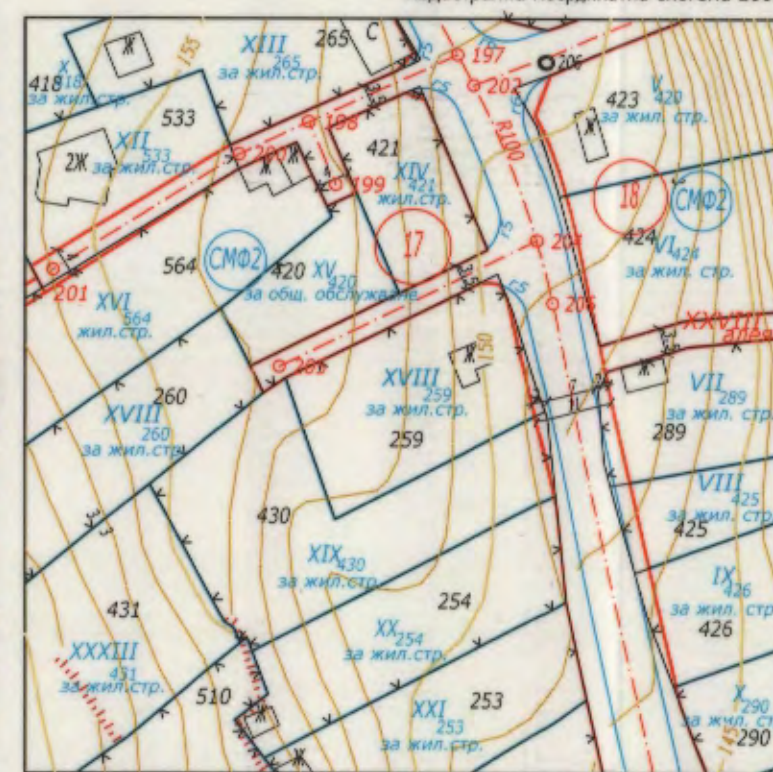
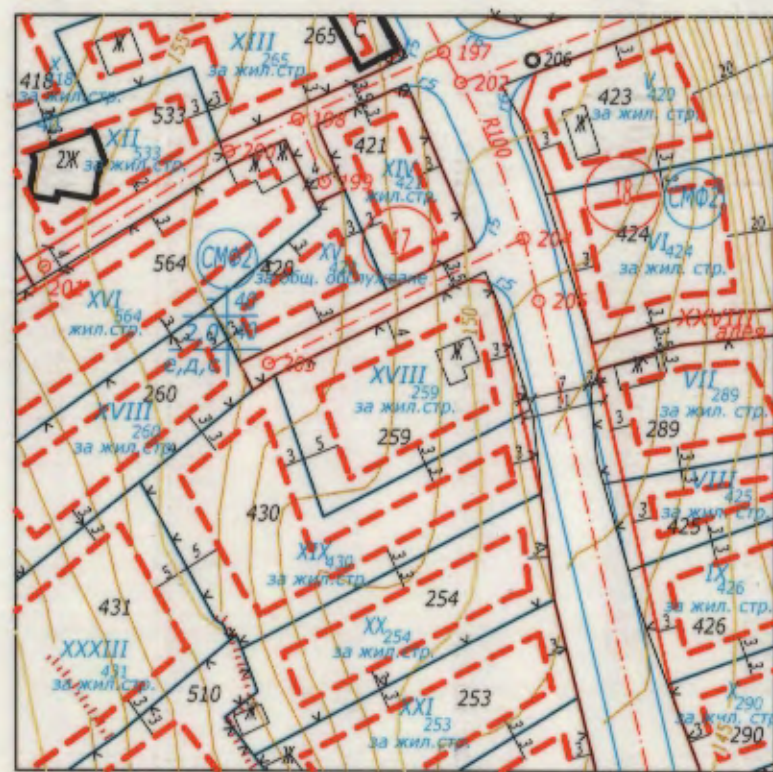
ПЛАН ЗА РЕГУЛАЦИЯ

М 1:1000

ПЛАН ЗА ЗАСТРОЯВАНЕ

М 1:1000

Кадастрална координатна система 2005 г.



Графичната част е неразделна
от Заповед N:

Легенда

- Смесена многофункционална зона
- Първостепенна улична мрежа
- Улична мрежа
- Имотна граница
- Улично рег. линия
- Дворищно рег. линия
- Огр. линия на застрояване
- 9 Номер на квартал
- XIX Номер на УПИ
- 1212 Номер на ПИ
- 2516 Номер на кад. район

Градоустройствени показатели

N: кв.	УПИ	УЗ	предназн.	(вис)	пл%	Кинт	оз%	застр.
17	XVIII-259	СМФ2	жилично строителство	≤10	40%	2,0	40%	е

Таблица на площите

ПИ 259 - площ	УПИ - площ	прехв. м2	прехв. %
601 м2	588 м2	13	2,2

ПЕЧАТ ПРОЕКТАНТОСЪС ПРАВООБРАЗОВАНИЕ

КАМАРА НА ИНЖЕНЕРИТЕ В ИНВЕСТИЦИОННОТО ПРОЕКТИРАНЕ

ПЪЛНА ПРОЕКТАНТСКА ПРАВООБРАЗНОСТ

РЕГИСТРАЦИОНЕН № 05370

инж. АНГЕЛ СТОЯНОВ АНГЕЛОВ

Секция: ГПГ

Частта на проекта за удостоверение за ПУП

Подпис: *[Signature]*

ВАЖИ С ВАЛИДНО УДОСТОВЕРЕНИЕ ЗА ПУП ДО 31.12.2021 Г.

ПУП ПРЗ план извадка от проект на ПРЗ за УПИ XVIII-259 в кв.17 по плана на кв. Балъм дере район Вл. Варненчик, общ. Варна - ПИ 10135.4503.259	
Част:	Устройствено планиране
Фаза:	Окончателен проект
Проектант:	арх. Катерина Христова
Проектант регулация:	инж. Ангел Ангелов
Възложители:	Владимир Бонев, Емил Тодоров Адриана Елмаджиян
гр. Варна - 2020 год.	

[Handwritten signatures and notes in blue ink]