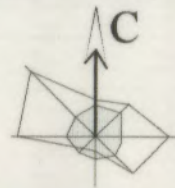


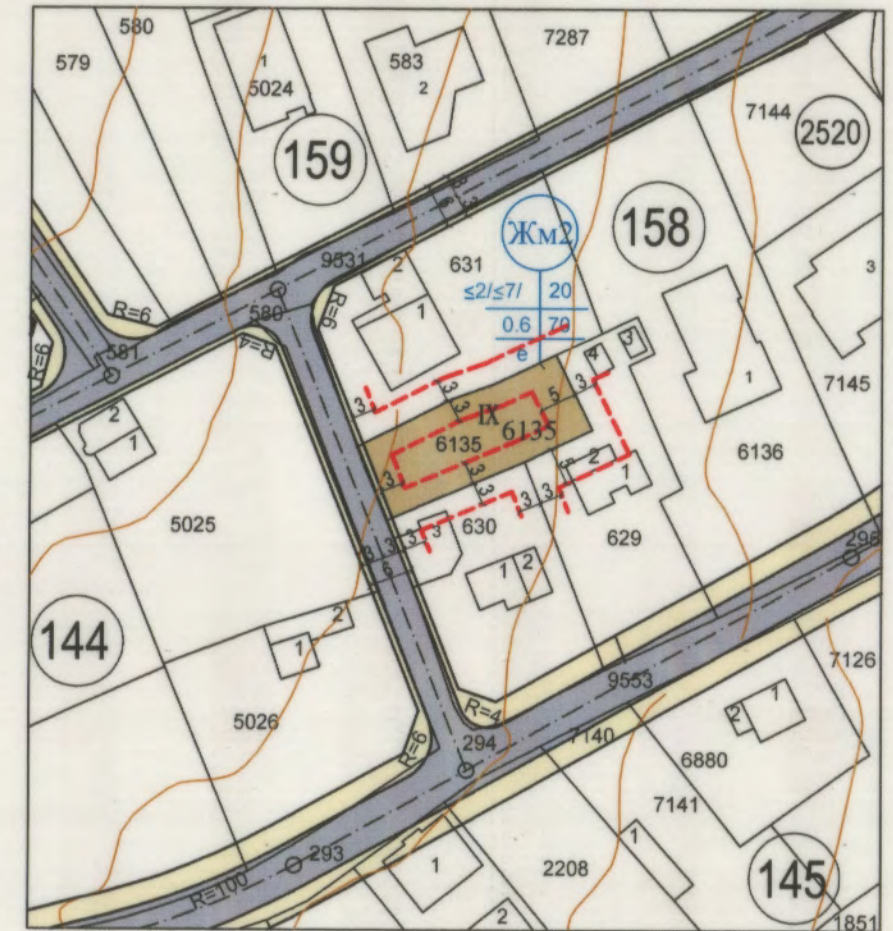
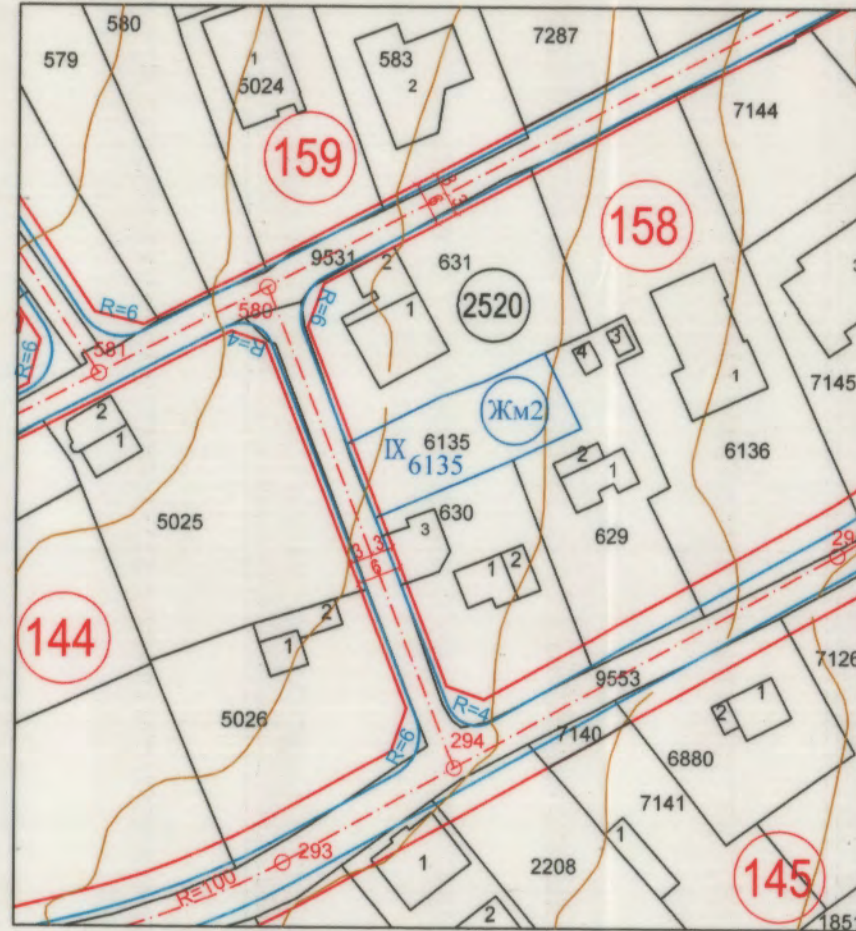
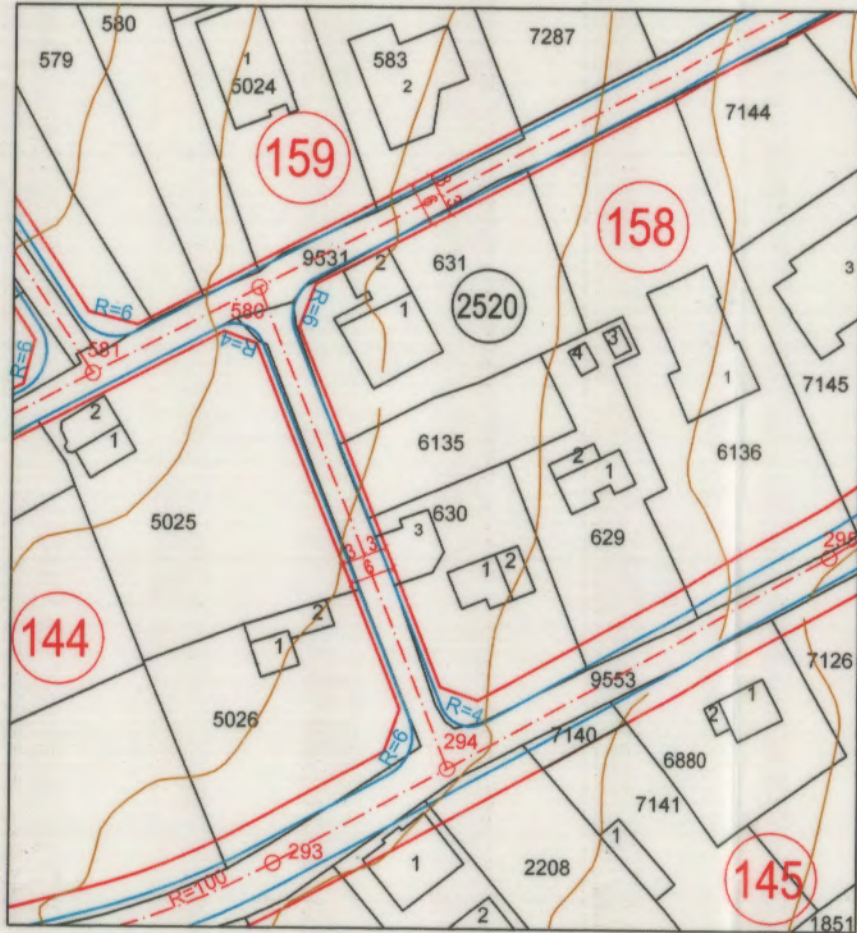
Извадка от действаща КК одобрена със
Заповед РД 18-92 14.10.2008г. на изп. д-р на АГКК
и ПУР на СО "Траката" одобрен с Решение № 551-6 по
Протокол 10 от 26 и 27.07.2012 г. на ОС гр. Варна

ПУП-ПЛАН ЗА РЕГУЛАЦИЯ И ЗАСТРОЯВАНЕ
за УПИ IX-6135, кв. 158 по плана на СО "Траката", гр.Варна



ПЛАН ЗА РЕГУЛАЦИЯ

ПЛАН ЗА ЗАСТРОЯВАНЕ



квартал №	номер на урегулирания поземлен имот	площ на урегулирания поземлен имот (кв.м.)	площ на поземлен имот (кв.м.)	устройствена зона	урегулиран поземлен имот с установено предназначение	етажност (височина в метри)	плътност на застрояване	интензивност на застрояване Кинт	минимална озеленена дворна площ	начин на застрояване			отнета площ за общ. мероприятия (кв.м.) по чл. 16	отнета площ за общ. мероприятия (%) по чл. 16
										свободно - е	свързано в два имота - д	свързано - с		
158	IX-6135	315	324	Жм2	жилищно строителство	<2 (<7)	20%	0.6	70%	0	9	3%		

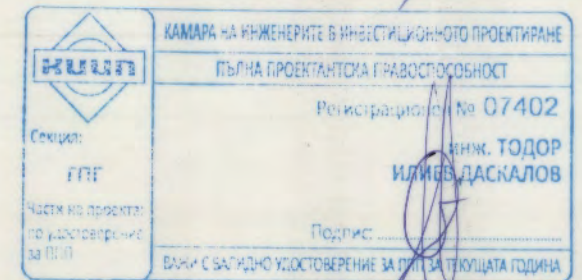
Графичната част е неразделна от текстовата част
на Заповед No.....

ОБЩИНА ВАРНА
ОДОБРЯВАМ

ЗАПОВЕД № Г-35/31.01.2020г.

ЗАМЕСТИК-КМЕТ:

ПЕЙЧО ПЕЙЧЕВ



Легенда:

- Жм2 - жилищна зона с ниско застрояване с допълнителни специфични изисквания
- улица VI клас - обслужваща
- тротоари, пешеходни площи и паркова алейна мрежа

158 **158** - номериране на квартали (ПР и ПЗ)

- ограничителна линия на застрояване
- регулация (ПР и ПЗ)
- осова линия с осова точка

6135 - номериране на поземлени имоти (ПИ)

IX 6135 IX 6135 - номериране на урегулирани поземлени имоти (УПИ)

Жм2 - обозначение на устройствена зона

ПУП-ПЛАН ЗА РЕГУЛАЦИЯ И ЗАСТРОЯВАНЕ

обхват на разработката:	ПУП-ПРЗ за УПИ IX-6135, кв. 158 по плана на СО "Траката", гр.Варна		
фаза:	Окончателен проект	М 1:1000	9.2019 г.
Възложител:	Петър Савов Божилов Ивелина Иванова Божилова		
Проектанти:	арх. Тодор Кръстев инж. Тодор Даскалов		