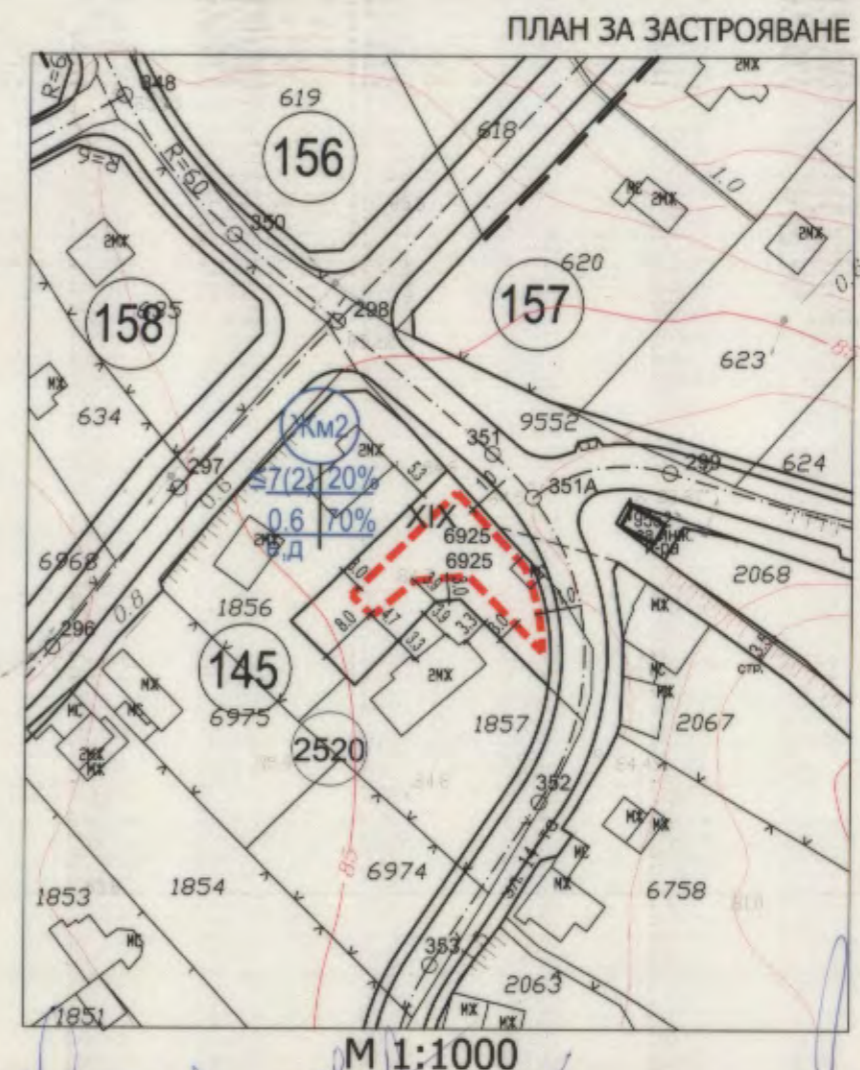
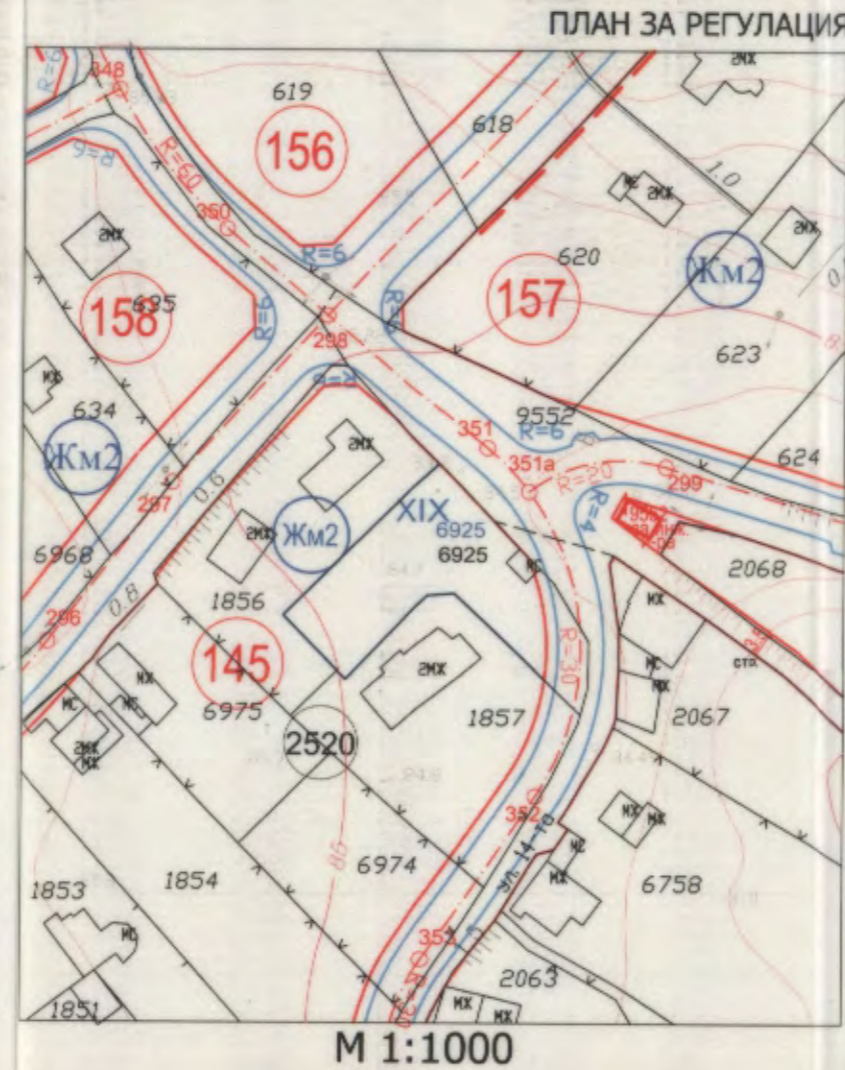
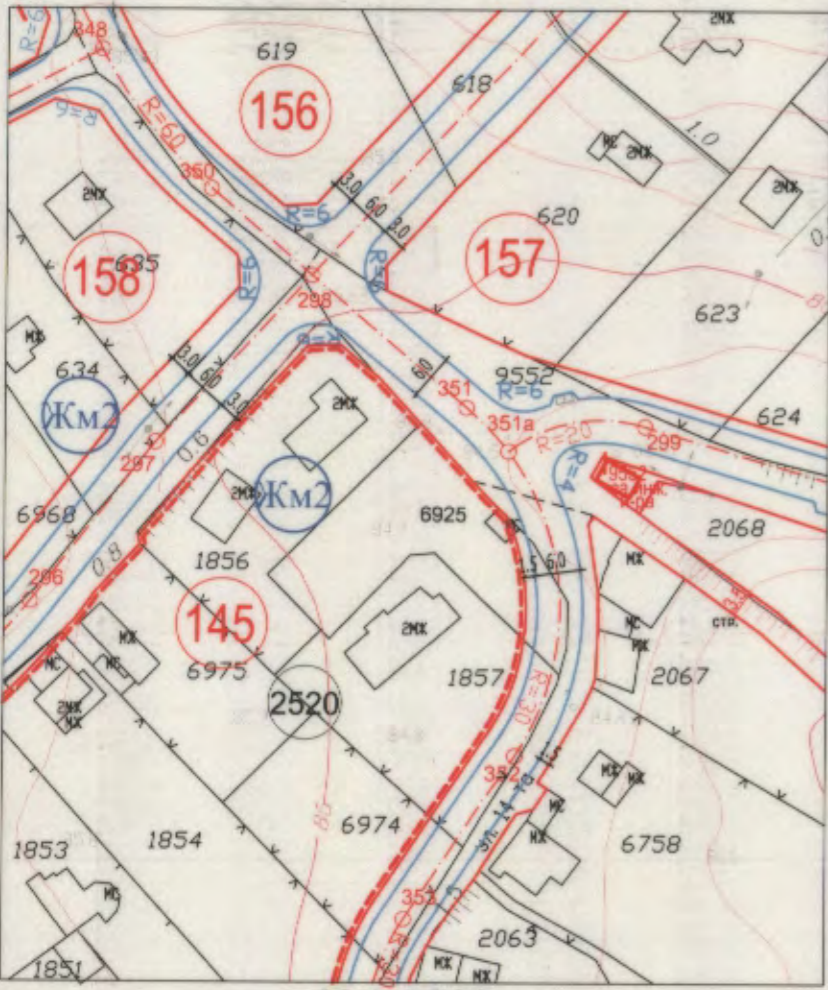


**ПОДРОБЕН УСТРОЙСТВЕН ПЛАН
ПЛАН ЗА РЕГУЛАЦИЯ И ЗАСТРОЯВАНЕ
ЗА УПИ XIX 6925 в кв.145 с.о."Траката" гр.Варна
(ПИ 10135.2520.6925)
съобразен с ПУР на с.о."Траката,Горна Трака и Ваялар"**

ОБЩИНА ВАРНА
ОДОБРЯВАМ
ЗАПОВЕД № 7332/23.10.2020г.
ЗАМЕСТНИК-КМЕТ: Пейчо Пейчев
ПЕЙЧО ПЕЙЧЕВ

ИЗВАДКА ОТ:
ПУР на с.о."Траката,Горна Трака и Ваялар"
одобрен с Решение N551-6 от Протокол N
10/26-27.072012г. на Общински съвет-Варна
Кадастрална карта на гр.Варна одобрена със З-д
РД-18-92/2008год. на ИД на АГКК



КАВАРА НА ИМУЩЕСТВАТЕ В АНТИСЕИЗМИЧНОТО ПРОЕКТИВАНЕ
ПЪЛНА ПРОЕКТАНТСКА ПРАВОМОЩНОСТ
Помощник-инженер № 05473
инж. ДИМИТРОВ
ДИМИТРОВ ДИМИТРОВ
Позиция: Г. Димитров
ЗАМ. ОБЛАСТНО КОМУНАЛНО-ТЕХНИЧЕСКО УПРАВЛЕНИЕ ЗА ПРОЕКТИВАНЕ

ПЪЛНА ПРОЕКТАНТСКА ПРАВОМОЩНОСТ
арх. КРАСИМИР К. ПЕТРОВ
Per №: 03713
ПОДПИС: Красимир Петров
ПРОЕКТАНТ: **КРАСИМИР К. ПЕТРОВ**

Таблица по чл.16 от ЗУТ

Поземлен имот			Урегулиран поземлен имот				Част от поземлен имот, определена за прехвърляне в полза на общината, съгласно чл.16 от ЗУТ		
ЕКАТТЕ	Кадастрален район	Номер	Площ [кв.м]	Номер квартал	Номер УПИ	Площ [кв.м]	Площ, с която ПИ участва в УПИ [кв.м]	Площ [кв.м]	Площ [%]
10135	2520	6925	533	145	XIX 6925	459	459	74	13.9

Данни за УПИ

номер квартал	УПИ №	Устройствена зона	Поземлен имот с установено предназначение	Максимална височина м(етажи)	градоустройствени			Начин на застрояване
					Максимална пълнота на застрояване [%]	Максимална интензивност на застрояване [квнт.]	Минимална озеленена площ [%]	
145	XIX-6925	Жм2	жилищно стр.	7(2)	20	0.6	70	•

ОБЕКТ:	ПОДРОБЕН УСТРОЙСТВЕН ПЛАН ПЛАН ЗА РЕГУЛАЦИЯ И ЗАСТРОЯВАНЕ ЗА УПИ XIX 6925 в кв.145 с.о."Траката" гр.Варна (ПИ 10135.2520.6925)	
ВЪЗЛОЖИТЕЛ:	"ПРОДЖЕКТ МЕНАДЖМЕНТ КОНСУЛТИНГ" ЕООД	ФАЗА: Окончателен проект
ПРОЕКТАНТИ:	ПЛАН РЕГУЛАЦИЯ: инж.Я.ДИМИТРОВ ПЛАН ЗА ЗАСТРОЯВАНЕ: арх.Красимир Петров	IV.2020г.