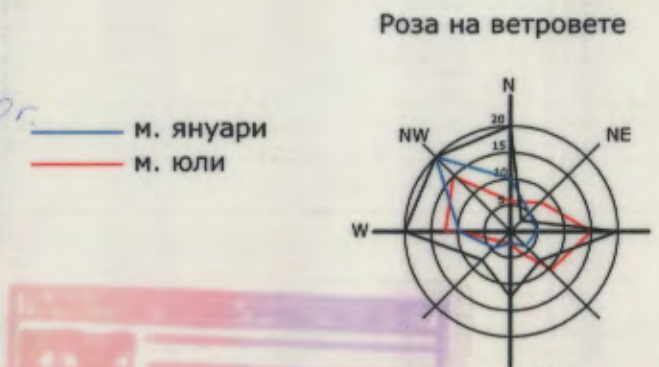


**ПОДРОБЕН УСТРОЙСТВЕН ПЛАН
ПЛАН ЗА РЕГУЛАЦИЯ И ЗАСТРОЯВАНЕ
НА УПИ XIV-5258, кв. 11, ПИ с идентификатор
10135.5403.5258
С.О. БОРОВЕЦ ЮГ район " АСПАРУХОВО "**
Община ВАРНА
мащаб 1:1000

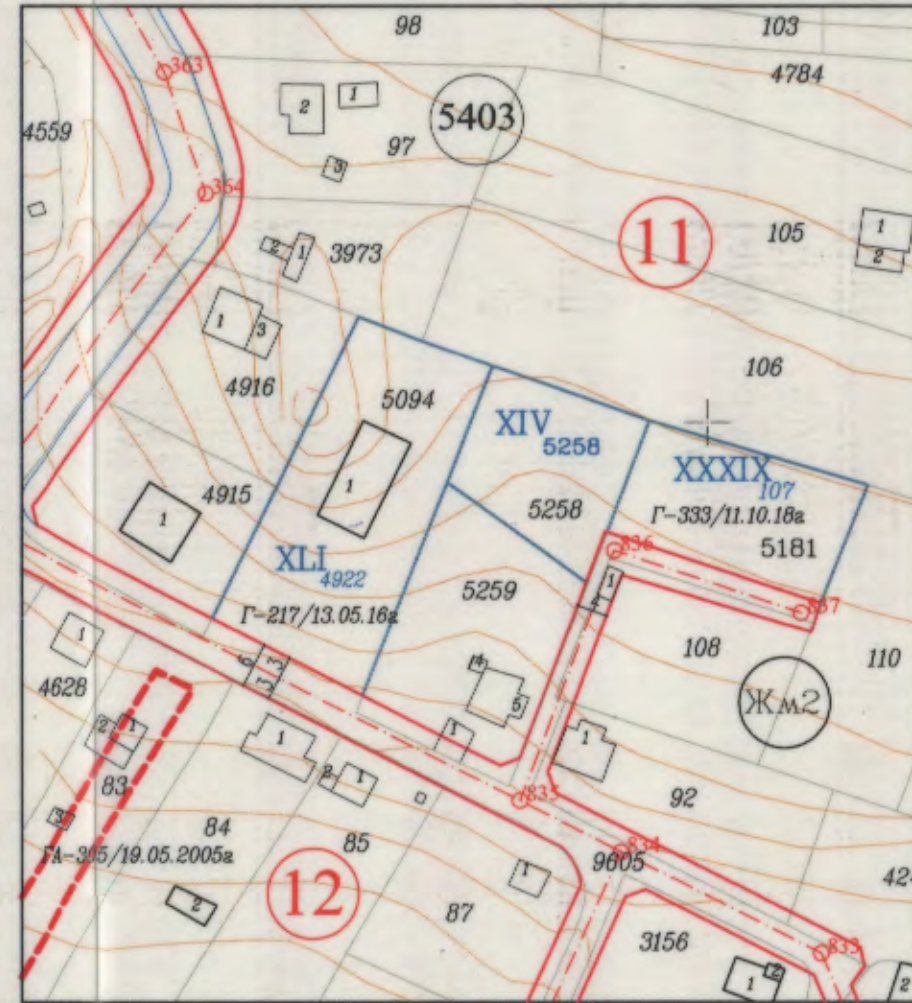
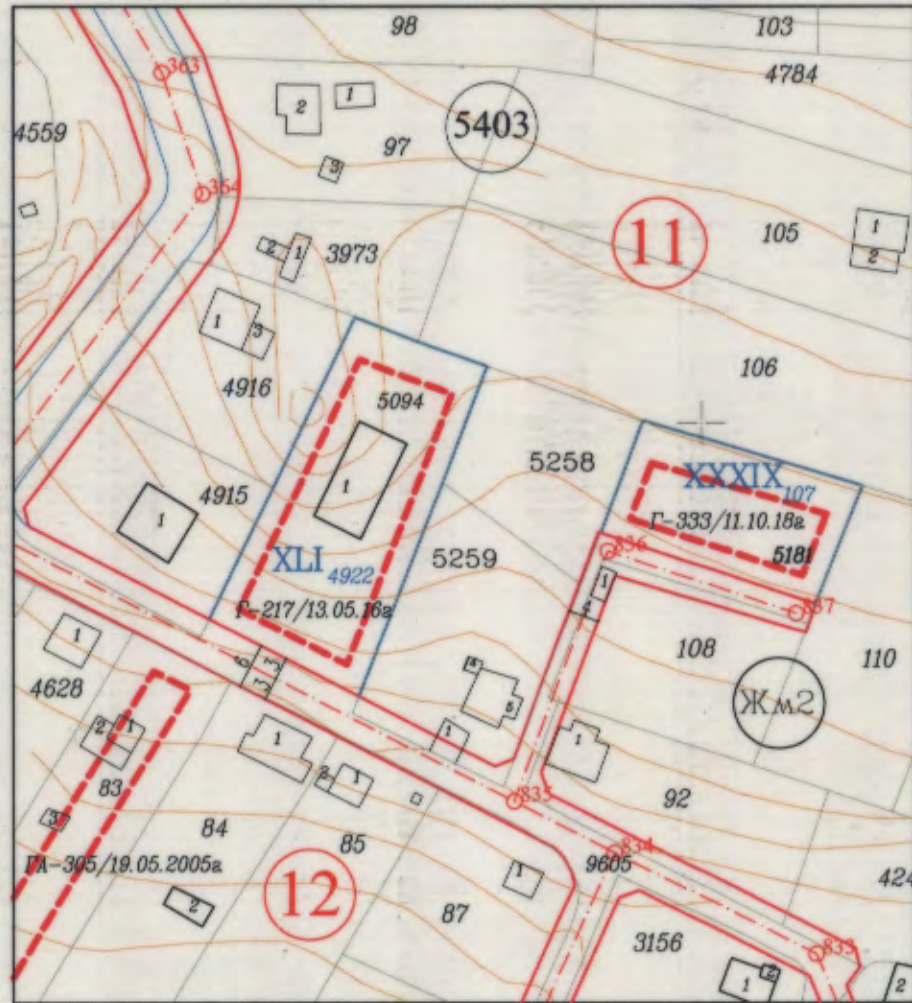
ОБЩИНА ВАРНА
ОДОБРЯВАМ
ЗАПОВЕД № Г-320/09.10.2020г.
ЗАМЕСТНИК-КМЕТ: *[Signature]*
ПЕЙЧО ПЕЙЧЕВ



Извадка от действащия ПУР
одобрен с решение №2134-8 от протокол № 21/24.03.2010г. на
общински съвет Варна, кадастрална карта, одобрена със
заповед № РД-18-73/23. 06.2008г. и ИД на АГКК.
ПУП ПРЗ одобрен със Заповед № Г-217/13.05.16г.
ПУП ПРЗ одобрен със Заповед № Г-333/11.10.18г.
ПУП ПЗ одобрен със Заповед № ГА-305/19.05.05г.

План за регулация на УПИ XIV- 5258, кв.11

План за застрояване на УПИ XIV- 5258, кв.11



[Signatures]

КАМАРА НА ИНЖЕНЕРИТЕ В ИНВЕСТИЦИОННО ПРОЕКТИРАНЕ
ПЪЛНА ПРОЕКТИСНА ПРАВОСПОСОБНОСТ
Регистрационен № 05210
инж. ВЕСКА
КОДЕВА ИВАНОВА
Подпис: *[Signature]*
ВАЖНО С ВАЛИДНО УДОСТОВЕРЕНИЕ ЗА ПЛАН ЗА ТЕКУЩА ГОДИНА

обект:	ПУП- ПЛАН ЗА РЕГУЛАЦИЯ И ЗАСТРОЯВАНЕ НА УПИ XIV-5258 кв.11, ПИ 10135.5403.5258 С.О."БОРОВЕЦ ЮГ", р-н " АСПАРУХОВО "		
част:	АРХ.ГРАДОУСТРОЙСТВО		
фаза:	ОКОНЧАТЕЛЕН ПРОЕКТ	М 1:1000	май 2020
проектант част арх.:	арх. С. Петрова		
проектант част геод.:	инж. В. Иванова		
възложител:	Христо Христов		

ЛЕГЕНДА

5403 номер на масив	обслужваща улица VI клас
11 номер на квартал	устройствена жилищна зона с преобладаващо застрояване с малка височина, плътност и интензивност
XIV 5258 номер на УПИ	пешеходни алеи и тротоари
5258 номер на ПИ	
линия на застрояване	

номер на УПИ	площ на ПИ в м.	площ на УПИ в м.	устройствена зона	урегулиран поземлен имот с установено предназначение	макс. kota корниз	плътност на застрояване	интензивност на застрояване	мин. озеленена дворна площ	начин на застрояване	отнема се за улица по чл.16
XIV-5258	430 m ²	428 m ²	Жм2	жил. стронт.	≤2≤7	20%	0.6	70%	е	2.0 м ² 0.4%