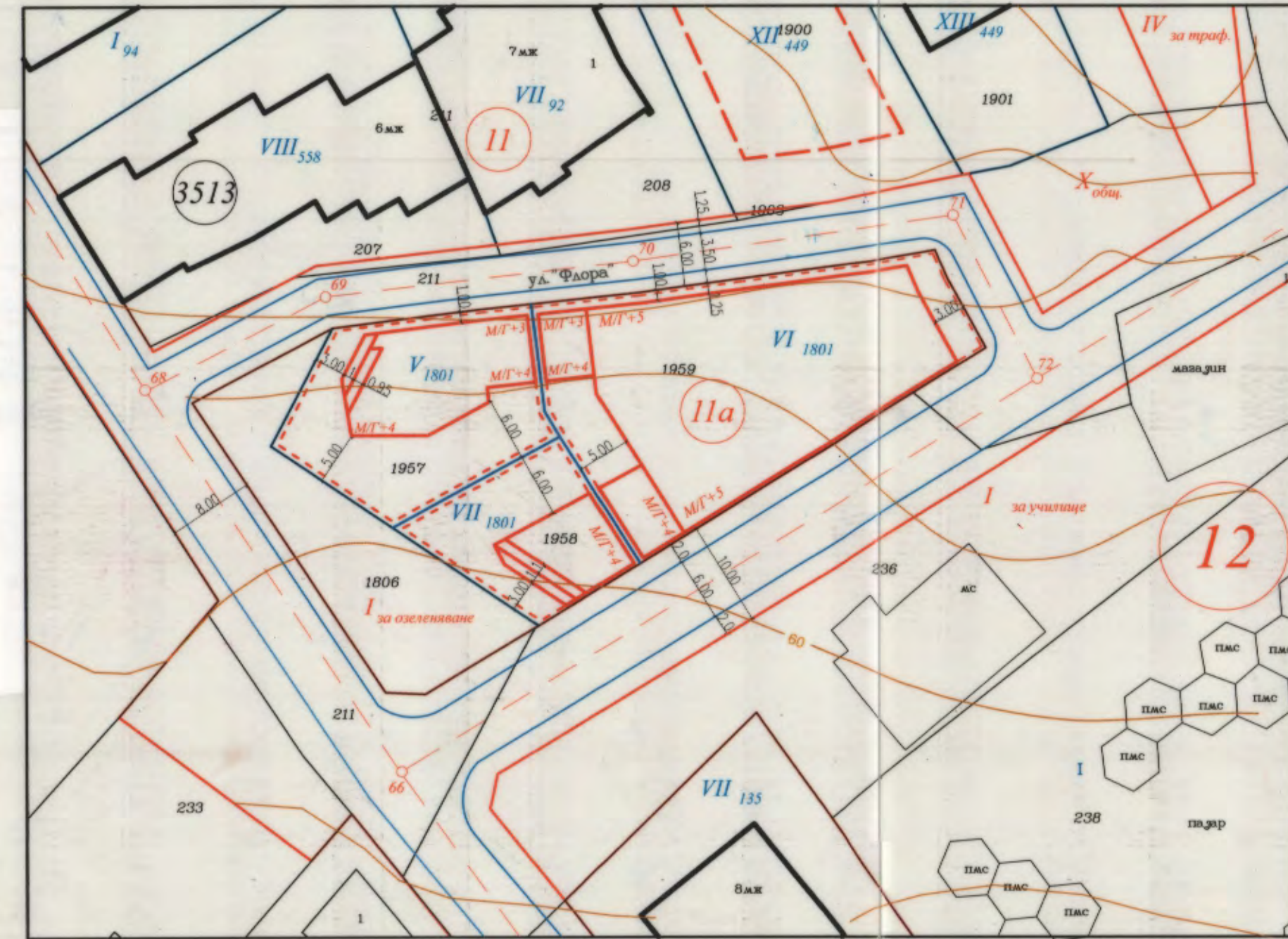
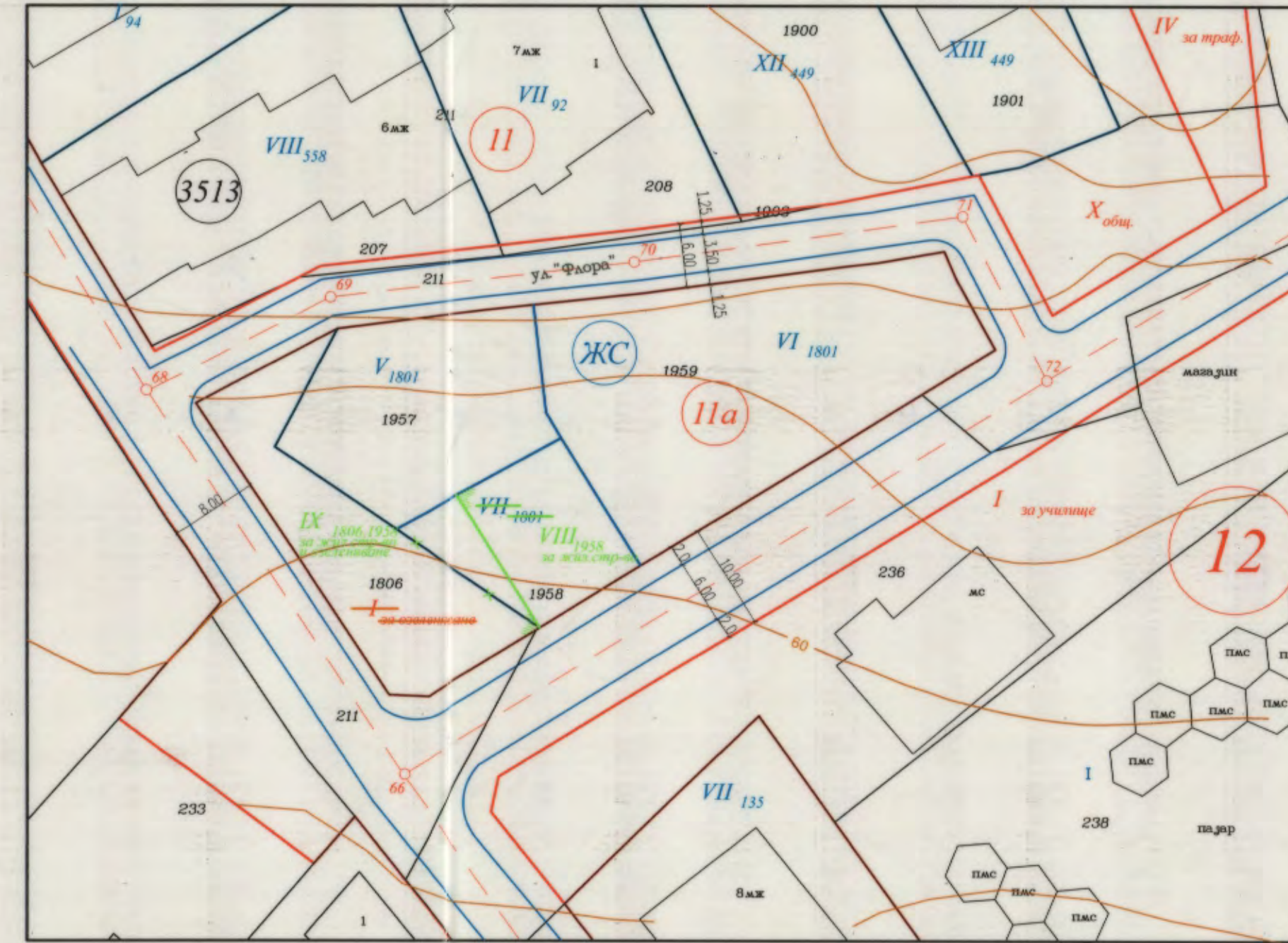


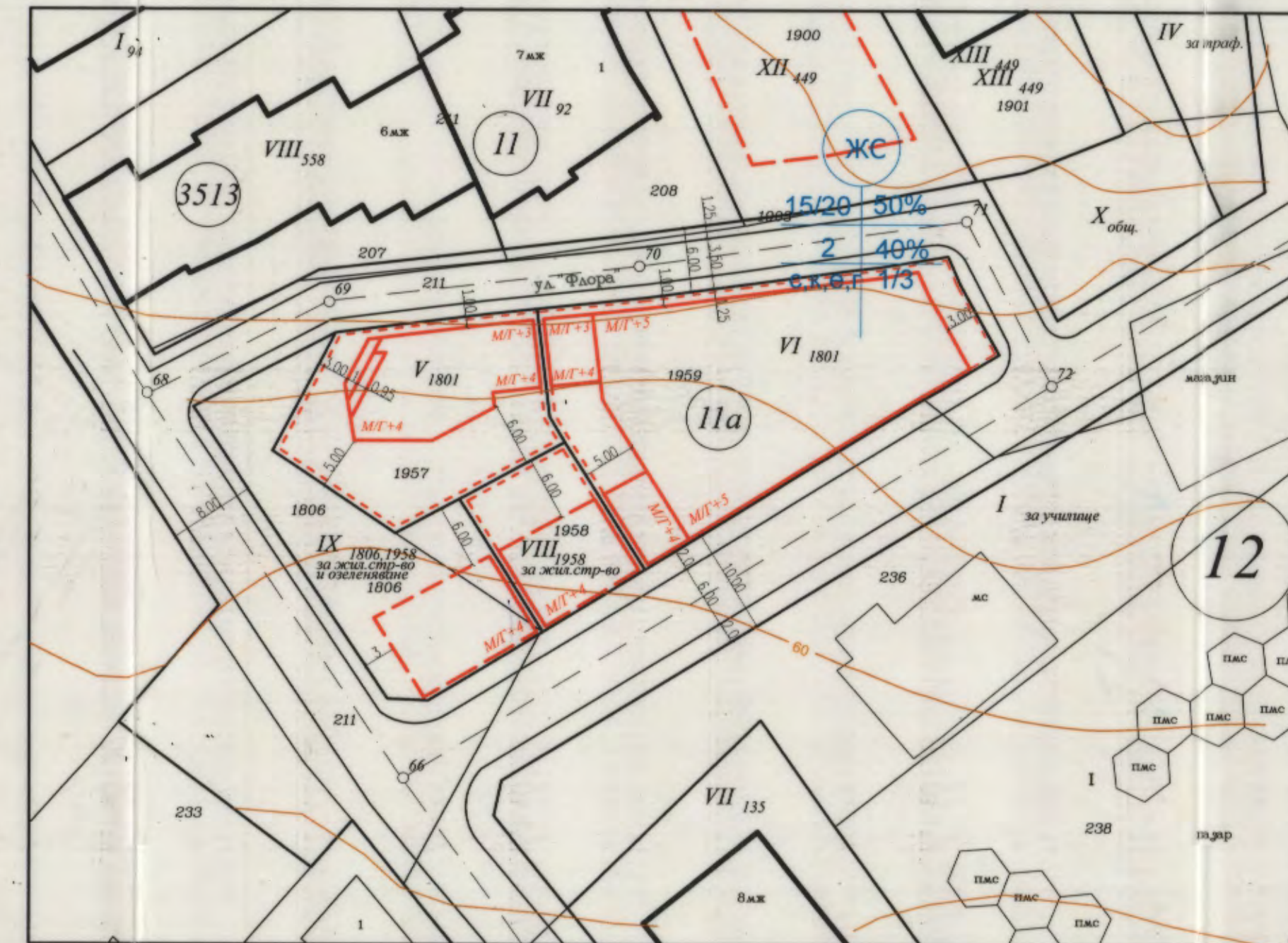
ИЗВАДКА ОТ ДЕЙСТВАЩИЯ ПЛАН ЗА РЕГУЛАЦИЯ  
 на кв.11° 26 м.р., гр.Варна, съгласно Заповед № Г-38/07.10.1992 г. на Кмета на Община Варна,  
 нанесена Заповед № Г-320/11.10.2018г. за УПИ V-1801, УПИ VI-1801 и УПИ VII-1801, кв.11а  
 и извадка от действаща кадастрална карта на гр.Варна одобрена със  
 Заповед РД - 18-64/16.05.2008 г. на ИД на АГКК  
 М 1:500



ПЛАН ЗА РЕГУЛАЦИЯ  
 М 1:500



ПУП-ПЛАН ЗА РЕГУЛАЦИЯ И ЗАСТРОЯВАНЕ /ПРЗ/  
 М 1:500



ПУП - ПРЗ и РУП за УПИ VIII-1958 " за  
 жил.строителство" и УПИ IX- 1806,1958 "за жил. стр. и  
 озеленяване " в кв. 11а по плана на 26 м.р., гр. Варна  
 ПИ 10135.3513.1958 и ПИ 10135.3513.1806 по КК

ОБЩИНА ВАРНА  
 ОДОБРЯВАМ

ЗАПОВЕД № Г-288/28.09.2020г.  
 ЗАМЕСТНИК-КМЕТ: ПЕЙЧО ПЕЙЧЕВ

Handwritten signatures and official stamps, including a red stamp from the Municipality of Varna and a blue stamp from the project's engineering framework.

РЕЖИМИ НА ЗАСТРОЯВАНЕ

номер на квартал	номер на ПИ	площ на ПИ - кв.м.	номер на УПИ	площ на УПИ - кв.м.	устройствена зона	поземлен имоти с установено предназначение	етажност вис. в метри		градостроителни параметри		начин на застрояване	
							максимална	пълнота на застрояване	К инт	минимална озеленена площ	свободно	съзрявано
11а	10135.3513.1806	329	IX-1806 1958	377	ЖС	за жил.стр-во и озеленяване	15м/бет.	50%	2.0	40%		•
	10135.3513.1958	208	VIII-1958	160	ЖС	за жил.стр-во	15м/бет.	50%	2.0	40%		•
норматив							15м	50%	2.0	40%		•

ОБЕКТ: ПУП - ПРЗ и РУП за УПИ IX-1806,1958 и УПИ VIII-1958 в кв. 11а по плана на 26м.р., гр. Варна  
 ВЪЗЛОЖИТЕЛ: "НАСКАР" ЕООД и "КОНСТРУМАКС 1" ЕООД  
 ПРОЕКТАНТИ: арх. И. Кириллов, инж. Н. Ламбева  
 дата: 2020г., лист: 1 / 2, М: 1:500