

ОБЩИНА ВАРНА

ОДОБРЯВАМ

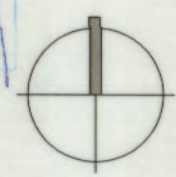
ЗАПОВЕД № 1-27/28.01.2020г.

ЗАМЕСТИК-КМЕТ: *[Signature]*

ПЕЙКО ПЕЙЧЕВ

**ПОДРОБЕН УСТРОЙСТВЕН ПЛАН (ПУП) - ПЛАН ИЗВАДКА
ПЛАН ЗА РЕГУЛАЦИЯ И ЗАСТРОЯВАНЕ (ПРЗ)**

ЗА УПИ III 851 "за жилищно застрояване" ОТ КВ.68 ПО ПЛАНА НА С.О "МЕНТЕШЕ", ГР.ВАРНА, ОБЩ. ВАРНА, ОБЛ. ВАРНА



Извадка от ПП на ПУП-ПРЗ за кв.68 на с.о "Ментеше", гр.Варна,
съгласуван с Протокол № 30 от 07.08.2018г., т.27 на ЕСУТ
М 1:1000

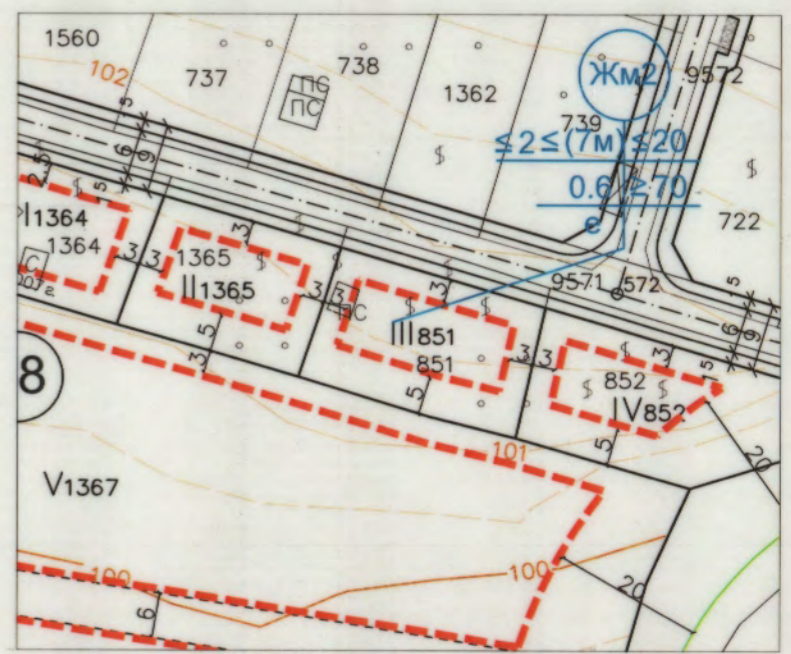
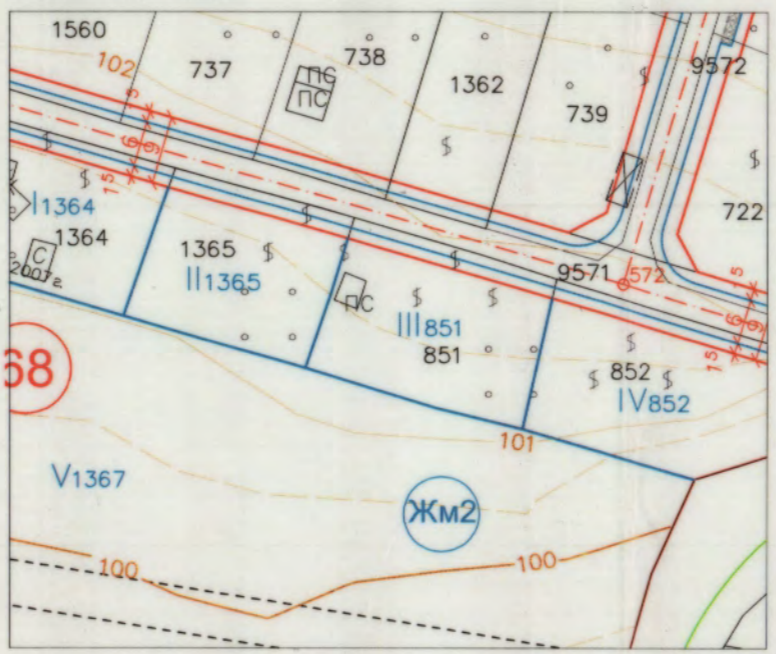
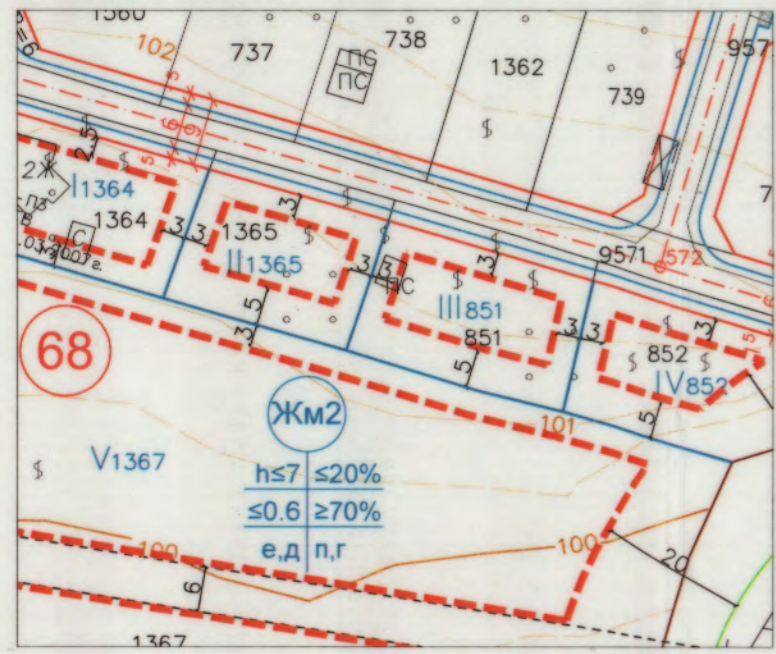
**ПЛАН ЗА РЕГУЛАЦИЯ
М 1:1000**

**ПЛАН ЗА РЕГУЛАЦИЯ И ЗАСТРОЯВАНЕ
М 1:1000**

Координатна система: 1970 г.
Височинна система: Балтийска

Координатна система: 1970 г.
Височинна система: Балтийска

Координатна система: 1970 г.



Графичната част е неразделна от текстовата част
на Заповед №.....

Таблица с градоустройствени показатели

Кв	Устр. зона	УПИ	Площ [кв.м]	УПИ с установено предназнач.	Макс. плътност на заст. [%]	Макс. инт.на застр. (Кинт.)	Макс. допуст. височ. ет.[h]	Мин. озел. площ [%]	Начин на заст.
68	Жм2	III851	525	"за жилищно застрояване"	20	0,6	$\leq 2(\leq 7)$	70	е

Таблица по чл.16 от ЗУТ

ЕКАТТЕ	Кад. район	Урегулиран поземлен имот, отреден за поземлен имот			Поземлен имот, за който е отреден урегулиран поземлен имот			Част от ПИ, определена за прехвърляне в полза на общината, съгласно чл.16 от ЗУТ		
		Кв.	Номер УПИ	Площ [кв.м]	Проектен номер от кадастрал. карта	Номер ПИ	Площ [кв.м]	Площ, с която ПИ участва в разработката [кв.м]	Площ [кв.м]	Площ [%]
10135	4501	68	III851	525	4501.2343	851	606	606	81	13.37%

КАМАРА НА ИНЖЕНЕРИТЕ В ИНВЕСТИЦИОННОТО ПРОЕКТИРАНЕ
СТАНКО
 ПЪЛНА ПРОЕКТАНТСКА ПРАВОСПОСОБНОСТ
 Регистрационен № 15179
 Секция: ГПГ
 Част на проекта: по удостоверение за ПП
 Подпис: *[Signature]*
 ВАЖИ С ВАЛИДНО УДОСТОВЕРЕНИЕ ДО ПИТА ТЕКУЩАТА ГОДИНА

ОБЩИНА ПРОЕКТАНТСКА ПРАВОСПОСОБНОСТ
 арх. ХРИСТО ТОПЧИЕВ
 ДИМИТРОВ ТОПЧИЕВ
 Рег. №: 83648
 Дата: 01.2019
 Подпис: *[Signature]*

ОБЕКТ	Подобен устройствен план (ПУП) - План извадка План за регулация и застрояване (ПРЗ) за УПИ III851 "за жилищно застрояване", кв.68 по плана на с.о "Ментеше", гр.Варна, общ. Варна, обл.Варна.		
Възложител:	СЕВГИН НАСУФОВ САЛИЕВ		М 1:1000
Фаза	ОКОНЧАТЕЛЕН ПРОЕКТ		
Проектанти:	АРХ. ХРИСТО ТОПЧИЕВ ИНЖ. РУМЯНА ИВАНОВА	<i>[Signature]</i>	ЯНУАРИ 2019