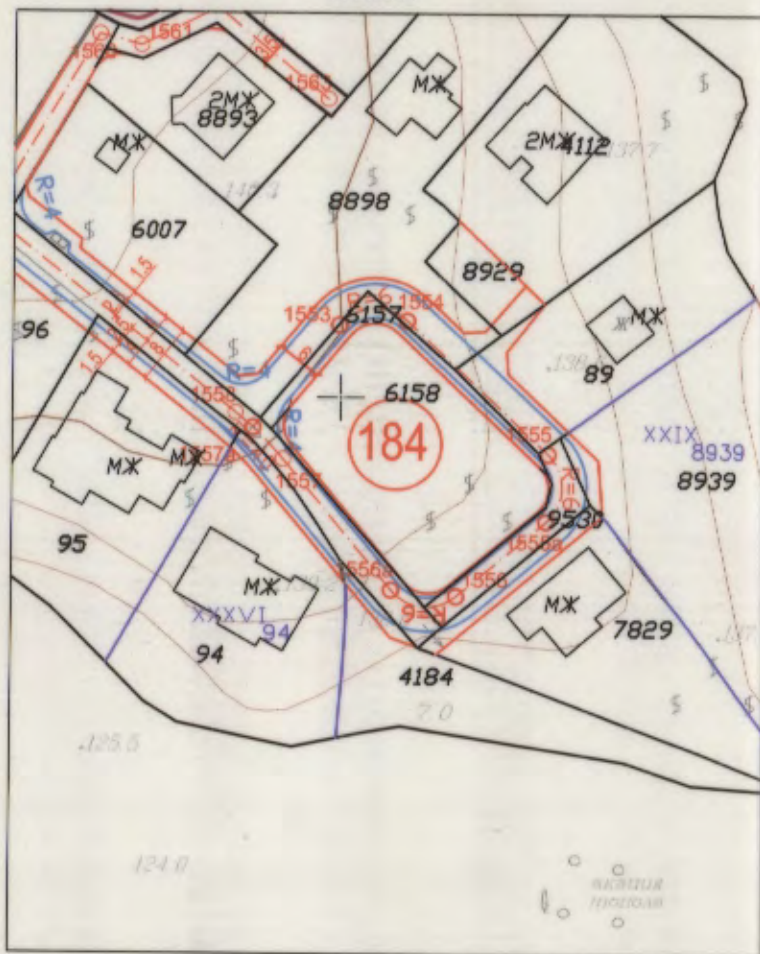
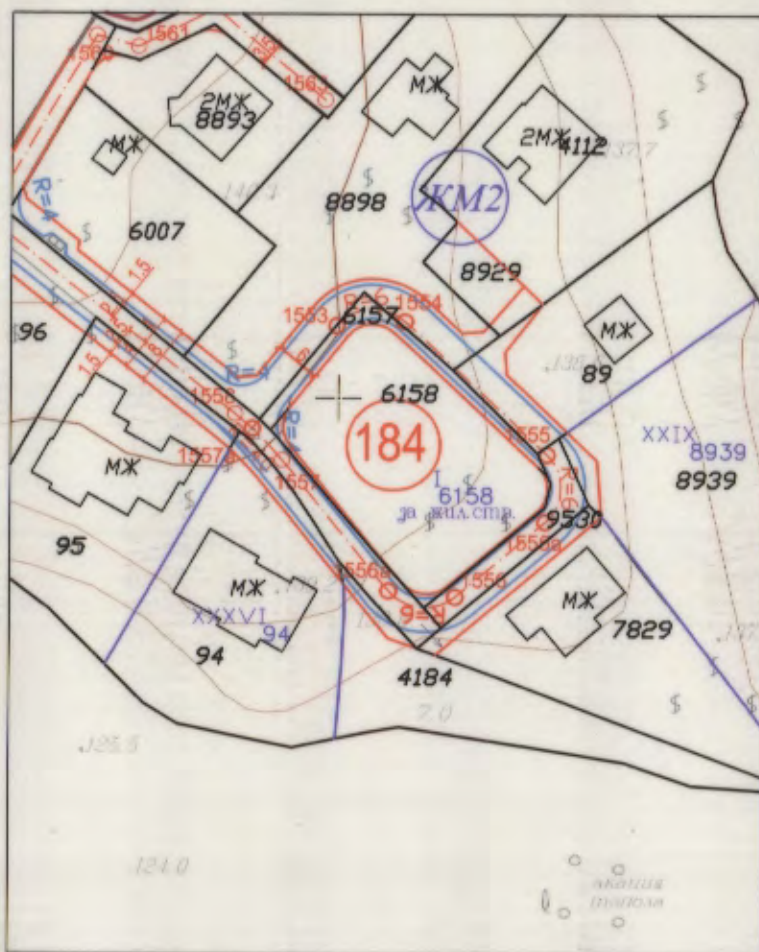


ПУП-ПРЗ за УПИ I-6158 "за жил.стр." (ПИ 10135.2623.6158), кв.184 по плана на с.о. "Горна Трака" Варна

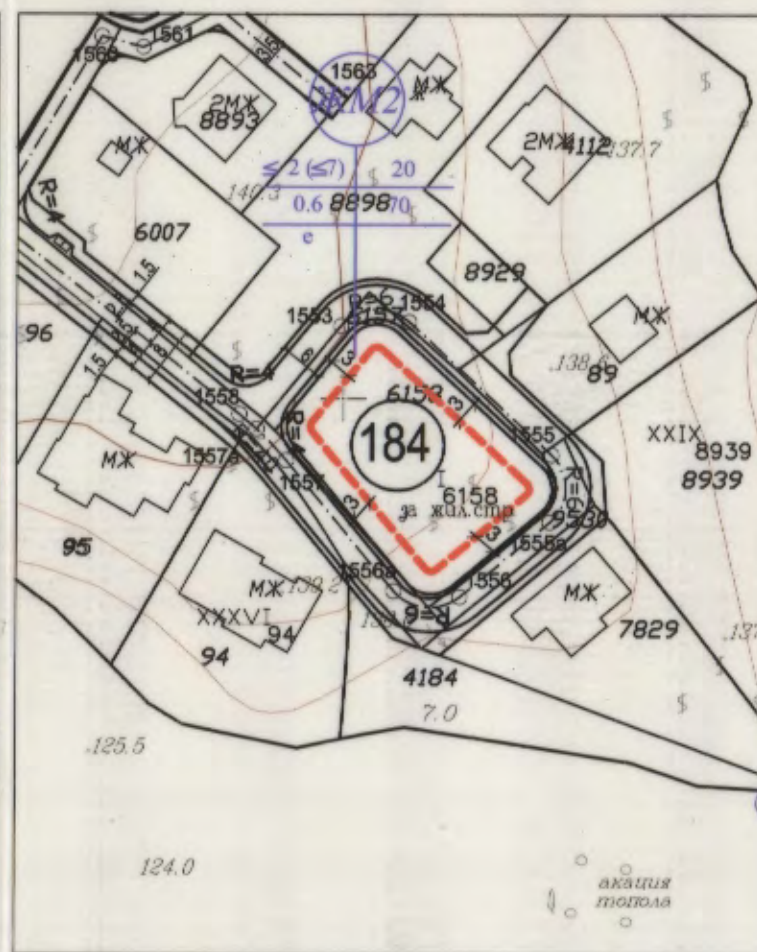
ИЗВАДКА ОТ ДЕЙСТВАЩИЯ ПЛАН ЗА УЛИЧНА РЕГУЛАЦИЯ на с.о. "Горна Трака", гр.Варна одобрен със Решение №551-6 /2012г. на Общински съвет Варна
М 1:1000



ПОДРОБЕН УСТРОЙСТВЕН ПЛАН (ПУП) - ПЛАН ЗА РЕГУЛАЦИЯ (ПР)
М 1:1000



ПОДРОБЕН УСТРОЙСТВЕН ПЛАН (ПУП) - ПЛАН ЗА РЕГУЛАЦИЯ И ЗАСТРОЯВАНЕ (ПРЗ)
М 1:1000



ОДОБРЯВАМ
ЗАПОВЕД № 1-267/14.09.2020г.
ЗАМЕСТИК-КМЕТ: *[Signature]*
ПЕЙЧО ПЕЙЧЕВ

Таблица по чл. 16, ал. 1 от ЗУТ

Номер квартал	Номер УПИ	Площ на ПИ /в кв.м./	Придадена част по регулация /в кв.м./	Отн. площ за общ. мероприятия /в кв.м./	Отн. площ за общ. мероприятия /в %/	Площ на УПИ по ПРЗ /в кв.м./
184	I-6158	716	0	21	2.93	695

Кв. No.	Устр. зона	УПИ за жил.стр.	Максимална плътност на застрояване [%]	Максимална интензивност на застрояване (Китг.)	Минимална озеленена площ [%]	Максимална етажност (Височина [m])	Начин на застрояване
184	ЖМ2	I 6158	20	0.6	70	≤ 2 (≤7)	с

Забележки:
1. Площ на УПИ I-6158- 695 кв.м.

ПРОЕКТАНТИ:

ОБЩАТА АГЕНЦИЯ ЗА УРБАНО ПЛАНИРАНЕ И ИНВЕСТИЦИОННО ПРОЕКТИРАНЕ
ОБЩИНА ПЛОВДИВСКА ПЛОВДИВСКА ОБЛАСТ
Силик: ПП
Член на проектна по-установка на ПП
Планираше: *[Signature]*
Планираше: *[Signature]*

ПРЕСТАВНА ПРАВООБЛАСТ
арх. МИГЛЕНА КОСТАДИНОВА
ИНЖ. РУМЯНА КОСТАДИНОВА
Per. №: 03720
подпис: *[Signature]*

ПУП-ПЛАН ЗА РЕГУЛАЦИЯ И ЗАСТРОЯВАНЕ

област:	ПУП-ПРЗ за УПИ I-6158, кв. 184 по плана на СО "Горна трака", гр.Варна		
фаз:	Окончателен проект	М 1:1000	02.2020г.
Възложител:	Виктория Мстиславовна Иванова		
Проектант:	арх. Миглена Костадинова инж. Румяна Иванова		