

ПУП-ПРЗ за УПИ XXV-5269 кв.15 по плана на с.о. "Боровец-юг", район "Аспарухово"  
общ. Варна (ПИ 10135.5403.5269 по КККР на гр.Варна)

ИЗВАДКА ОТ ДЕЙСТВАЩ ПЛАН

ПУП-ПРЗ на с.о. "Боровец-юг", одобрен с решение на Общински съвет №2134-8/24.03.2010г., и кадастрална карта и кадастрални регистри на район "Аспарухово" одобрени със заповед РД-18-73/23.06.2008г. на изпълнителен директор на АГКК

ПЛАН ЗА РЕГУЛАЦИЯ

ПЛАН ЗА ЗАСТРОЯВАНЕ

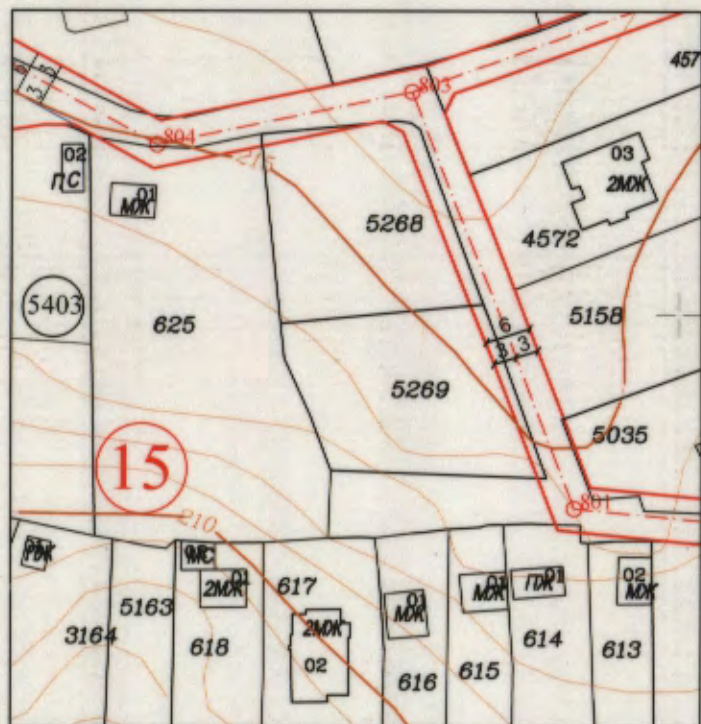
ОБЩИНА ВАРНА

ОДОБРЯВАМ

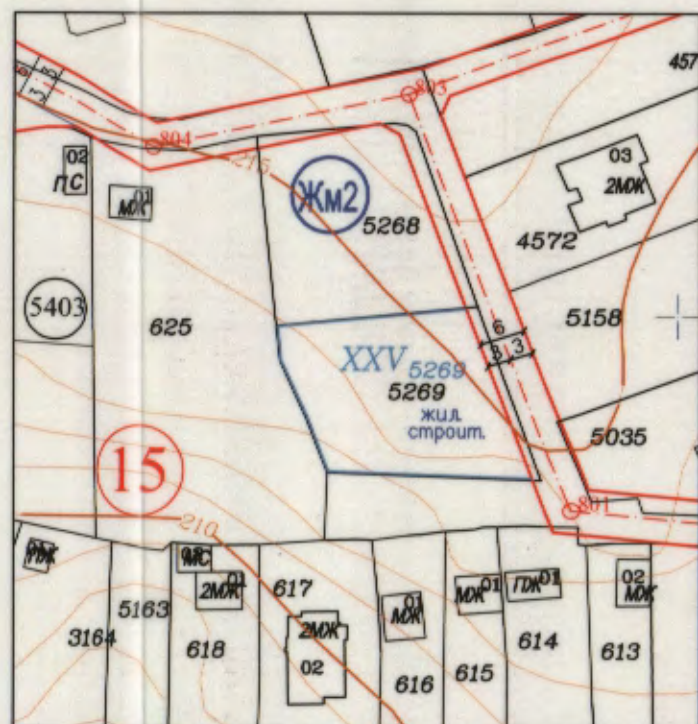
ЗАПОВЕД № Г-256/13.03.2020г.

ЗАМЕСТНИК-КМЕТ:

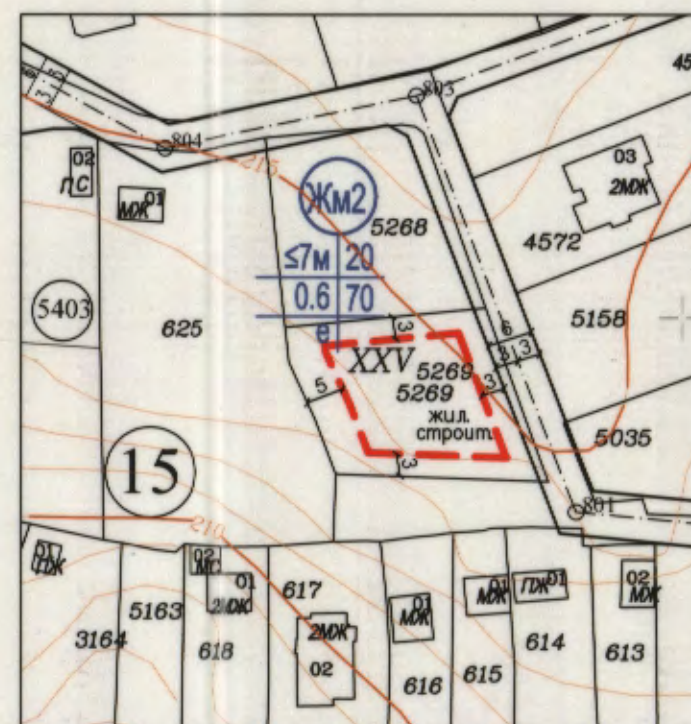
ПЕЙЧО ПЕЙЧЕВ



М 1:1000



М 1:1000



М 1:1000



Таблица по чл. 16, ал. 1 от ЗУТ

ТЕХНИЧЕСКИ ПОКАЗАТЕЛИ									
кв.№	УПИ №	устройствена зона	площ УПИ м²	позелмен имот с предназначение	етажност м	макс. плътн. на застр. в%	макс. Кинг	мин.соел. в%	начин на застрояване
15	XXV-5269	Жм2	564	за жилищно строителство	≤2 етaжa	20	0.6	70	е

номер на квартал	номер на УПИ	номер на ПИ	площ на ПИ	придавана част по регулация (кв.м.)	отнета площ за общ. мероприятия (кв.м.)	отнета площ за общ. мероприятия (в %)	площ на УПИ по ПРЗ (кв.м.)
15	XXV-5269	10135.5403.5269	595м²	-	31м²	5.0%	564м²

Обект	ПОДРОБЕН УСТРОЙСТВЕН ПЛАН (ПУП) - ПЛАН ЗА РЕГУЛАЦИЯ И ЗАСТРОЯВАНЕ за УПИ XXV-5269 кв.15 по плана на с.о. "Боровец-юг", район "Аспарухово" общ. Варна (ПИ 10135.5403.5269 по КККР на гр.Варна)		
Инвеститор	Росен Николаев Николаев		
Фаза	Градоустройство	Подпис	М 1:1000
Проектанти	арх. Св. Луканов	инж. Л. Колева	Лист 1/1 МАРТ 2020г.