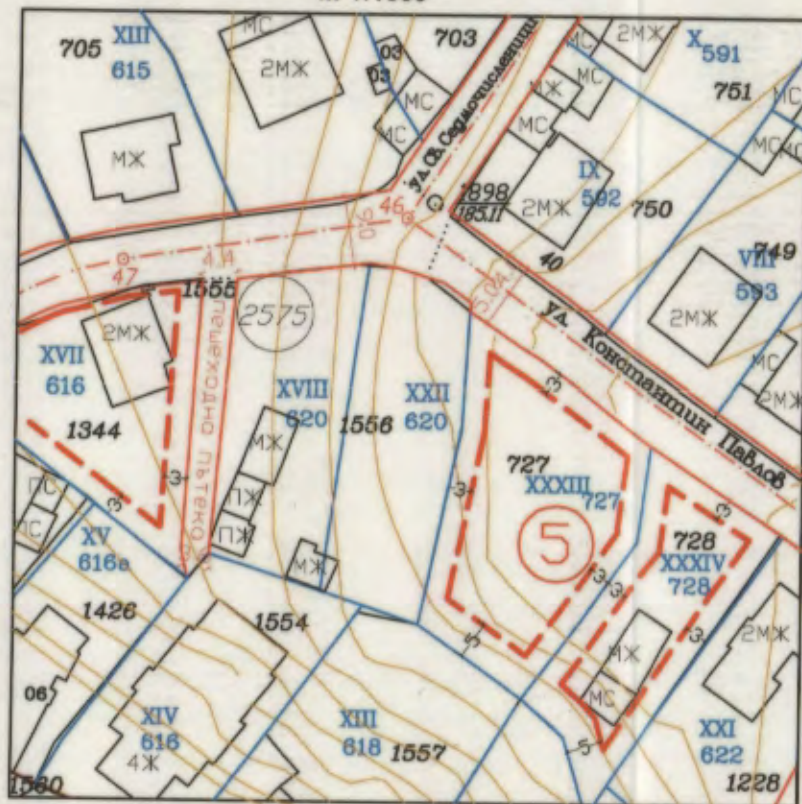


ПОДРОБЕН УСТРОЙСТВЕН ПЛАН (ПУП) - ПЛАН ЗА РЕГУЛАЦИЯ И ЗАСТРОЯВАНЕ (ПРЗ)

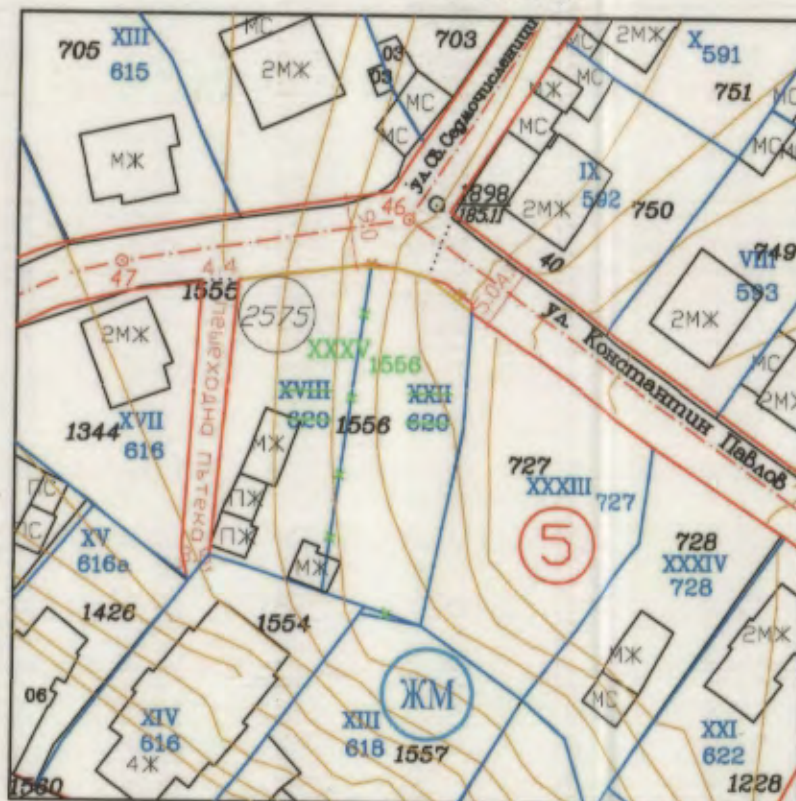
за УПИ XXXV-1556, кв.5, по плана на кв.Виница, гр. Варна
/10135.2575.1556/

ИЗВАДКА ОТ ДЕЙСТВАЩИ ПЛАНОВЕ

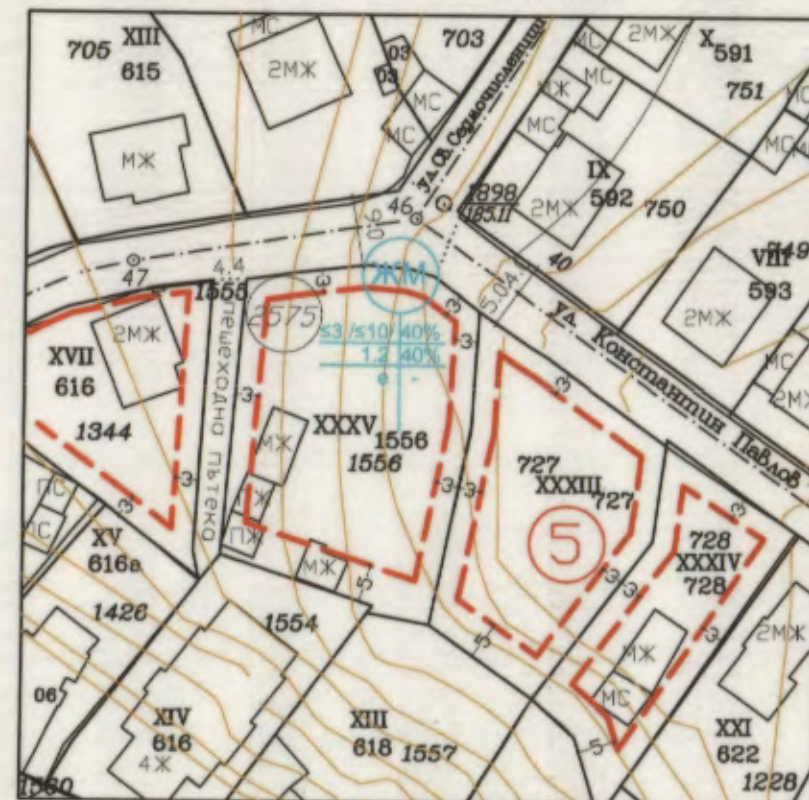
Регулационен план на кв.Виница, гр.Варна, общ.Варна
одобрен със Заповед N 84 /20.11.1985 г.и действащата кадастрална
карта на р-н Приморски, гр.Варна одобрена със Заповед
РД-18-92/14.10.2008 г. на ИД на АГКК,
М 1:1000



ПОДРОБЕН УСТРОЙСТВЕН ПЛАН /ПУП/ ПЛАН ЗА РЕГУЛАЦИЯ /ПР/ М 1:1000



ПОДРОБЕН УСТРОЙСТВЕН ПЛАН /ПУП/ ПЛАН ЗА ЗАСТРОЯВАНЕ /ПЗ/ М 1:1000



Забележки:

- 1/ ПУП-ПРЗ за УПИ XVII-616, кв. 5, одобрен със Заповед № Г-491/21.12.2007 год. на гл.арх.на общ. Варна;
- 2/ ПУП-ПРЗ за УПИ XXXIV-728, кв.5, одобрен със Заповед № Г-422/ 07.12.2018 год. на зам. кмета на общ. Варна;
- 3/ ПУП-ПРЗ за УПИ XXXIII-727, кв.5, одобрен със Заповед № Г-72/ 12.03.2018 год. на зам. кмета на общ. Варна;

ОБЩИНА ВАРНА

ОДОБРЯВАМ

ЗАПОВЕД № Г-250/13.08.2020г.
ЗАМЕСТИНИК-КМЕТ: *[Signature]*

ПЕЙЧО ПЕЙЧЕВ

номер на квартал	номер на поземлен имот	Площ на поземлен имот /кв.м./	номер на урегулиран поземлен имот	номер на урегулиран поземлен имот	номер на урегулиран поземлен имот	площ на урегулиран поземлен имот /кв.м./	устройствена зона	градостроителни параметри - %				начин на застрояване		
								етажност вис. в метри	максимална	макс. плътност на застрояване	К инт	мин. озел. площ	свободно	оплочено
5	1556	1277	XVIII 620	XXII 620	XXXV 1556	1277	Жм	3<10>	40	1.2	40	●	●	
НОРМАТИВ								Жм	3<10>	40	1.2	40	●	●

ОБЕКТ:	ПОДРОБЕН УСТРОЙСТВЕН ПЛАН (ПУП) - ПЛАН ЗА РЕГУЛАЦИЯ И ЗАСТРОЯВАНЕ (ПРЗ) за УПИ XXXV-1556, кв.5, по плана на кв. "Виница", гр.Варна /10135.2575.1556/		
ВЪЗЛОЖИТЕЛИ:	"ВИ ЖЮ ПРОПЪРТИС" ООД ИРИНКА СТЕФАНОВА РАЕВА		
ФАЗА	Окончателен проект		
дата	януари 2020		
мащаб	М 1:1000		
проектанти:	арх. Кр. Христов инж. Д. Николов		