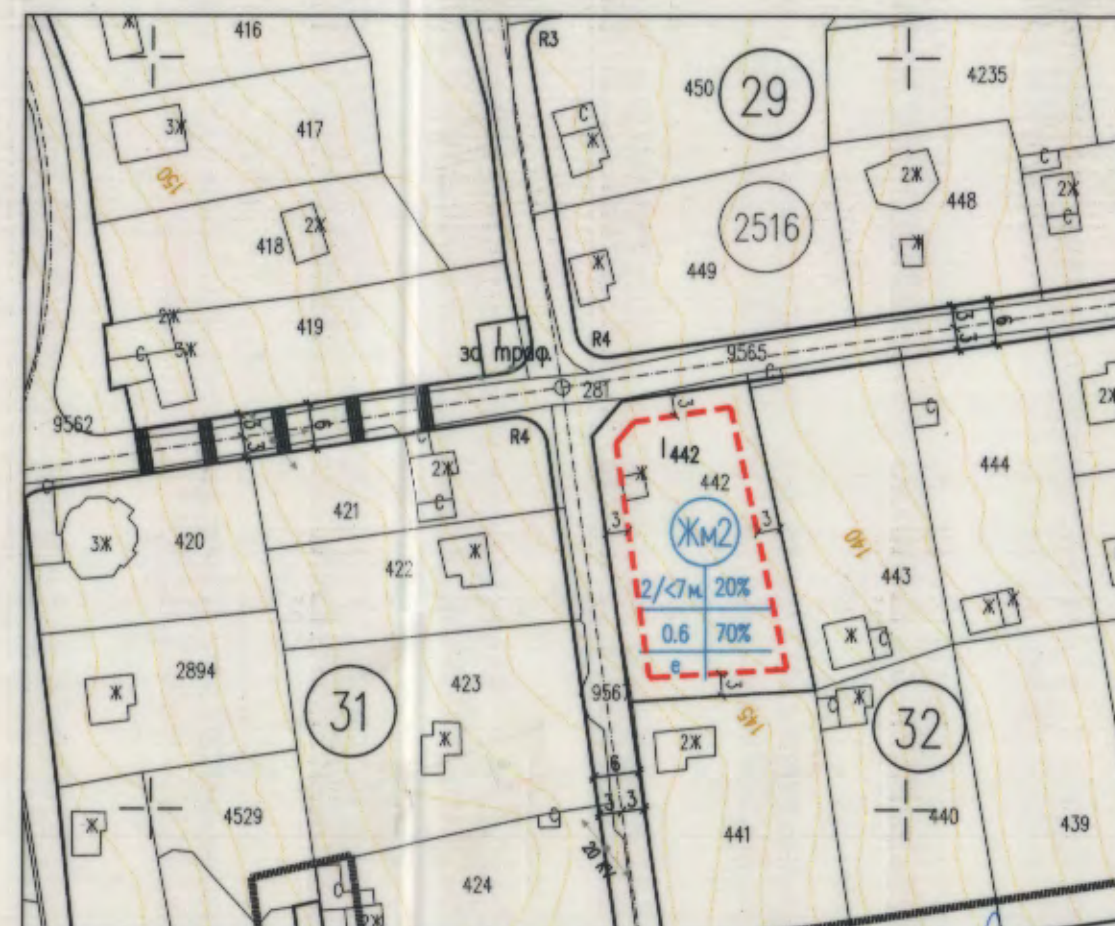
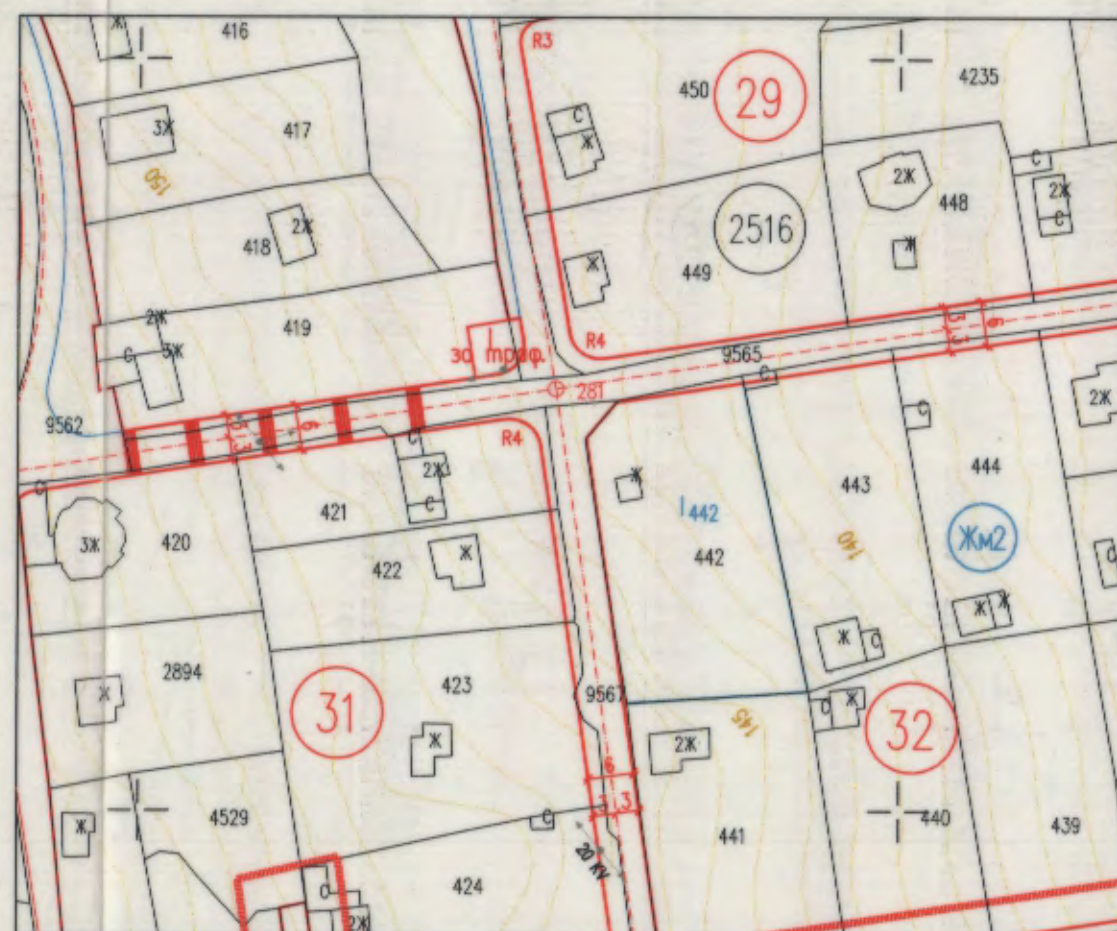
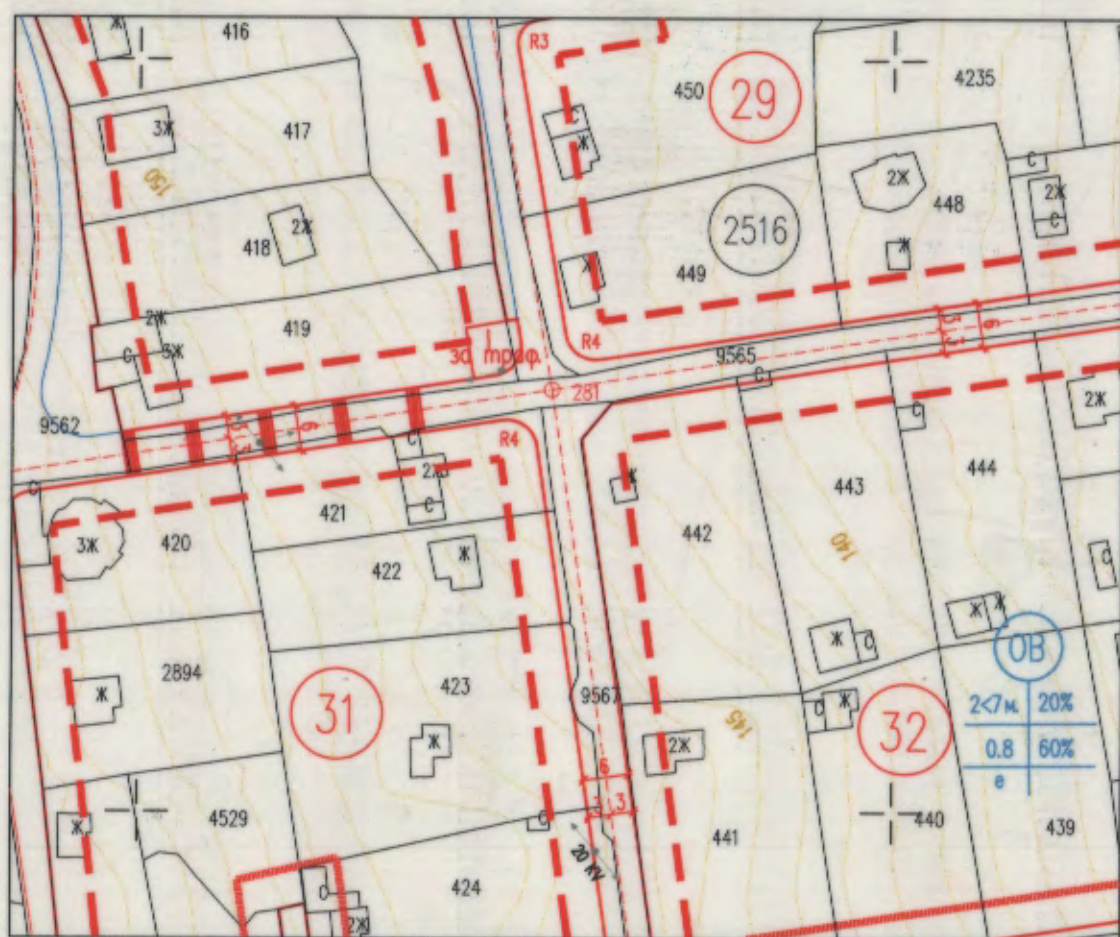


ПУП-ПРЗ за УПИ I-442 /ПИ 10135.2516.442 по КККР на район Приморски/,
кв.32 по плана на СО "Манастирски рид, Бялата чешма и Дъбравата", гр. Варна

ИЗВАДКА от ПУП-ПУР на со "Манастирски рид, Бялата чешма и Дъбравата"
одобрен с Решение No799-5, Пр.Но14/ 19.12.2012г на ОС-Варна
и КАДАСТРАЛНАТА КАРТА на гр. Варна,
одобрена със Заповед NoРД-18-92/14.10.2008г. на ИД на АГКК

ПУП-ПЛАН ЗА РЕГУЛАЦИЯ /ПР/

ПУП-ПЛАН ЗА ЗАСТРОЯВАНЕ /ПЗ/



Баланс на площите
при уреждане на ПИ 10135.2516.442

НОМЕР КВАРТАЛ	НОМЕР УПИ	ПЛОЩ ПИ в м ²	ПЛОЩ УПИ в м ²	ОБЩА ПЛОЩ / м ² , ж/к/ при РЕГУЛИРАНЕ	ПРЕДАВЕНА ПЛОЩ/ м ² , ж/к/ ЗА РЕГУЛИРАНЕ НА ПИ
32	I-442	933	923	13кв.м.	3кв.м.

ЛЕГЕНДА

- обикнат на разработката
- ограничителна линия на застрояване
- регулация ПР и ПЗ
- особа линия/особа точка

- 32 номер на квартал
- 442 номер на УПИ
- 10135.2516.442 номер на ПИ
- 2516 номер на кад. район

кв. No	устройствена зона	УПИ с устройство предназначение	Площ УПИ кв.м.	етажност/ височина [m]	максимална плътност на застрояване [%]	максимална интензивност на застрояване (Кинп.)	мин. озеленена площ [%]	начин на застрояване
32	ЖМ2	I442	923	2/7 м	20%	0.6	70%	е

ОБЩИНА ВАРНА
ОДОБРЯВАМ
ЗАПОВЕД No P-246/13.08.2019г.
ЗАМЕСТНИК-КМЕТ: *[Signature]*
ПЕЙЧО ПЕЙЧЕВ

КАМАРА НА ИНЖЕНЕРИТЕ В ИНВЕСТИЦИОННО ПРОЕКТИРАНЕ
ПЪЛНА ПРОЕКТАНТСКА ПРАВОСПОСОБНОСТ
Регистрационен No 16201
инж. КИРИЛ ХРИСТОВ АТАНАСОВ
Подпис: *[Signature]*
Валидност: ДО ПОСЛЕДНОТО ИЗДАНИЕ ЗА ПОЛЪЗВАНЕ ЗА ГОДИНА

ОС ВАРНА
ИНЖЕНЕРСКА СЛУЖБА
No 04727
[Signature]

ОБЕКТ:
ПУП-ПРЗ за УПИ I-442 /ПИ 10135.2516.442 по КККР на район Приморски/, кв.32 по плана на СО "Манастирски рид, Бялата чешма и Дъбравата", гр. Варна

ВЪВЕЖИТЕЛ:

ПЛАВЕН ПРОЕКТАНТ – част ПР инж. Кирил Атанасов
ПЛАВЕН ПРОЕКТАНТ – част ПЗ арх. Силвия Славова

ВИД ПУП – ПЛАН ЗА РЕГУЛАЦИЯ И ЗАСТРОЯВАНЕ
ЧАСТ ГРАДОУСТРОЙСТВО МАСШЕ 1:1000
ФАЗА ОКОНЧАТЕЛЕН ПРОЕКТ ЛИСТ No 1/1
КООРДИНАТНА СИСТЕМА БГС 2005г. ДАТА 02.2019г.

[Handwritten signatures]