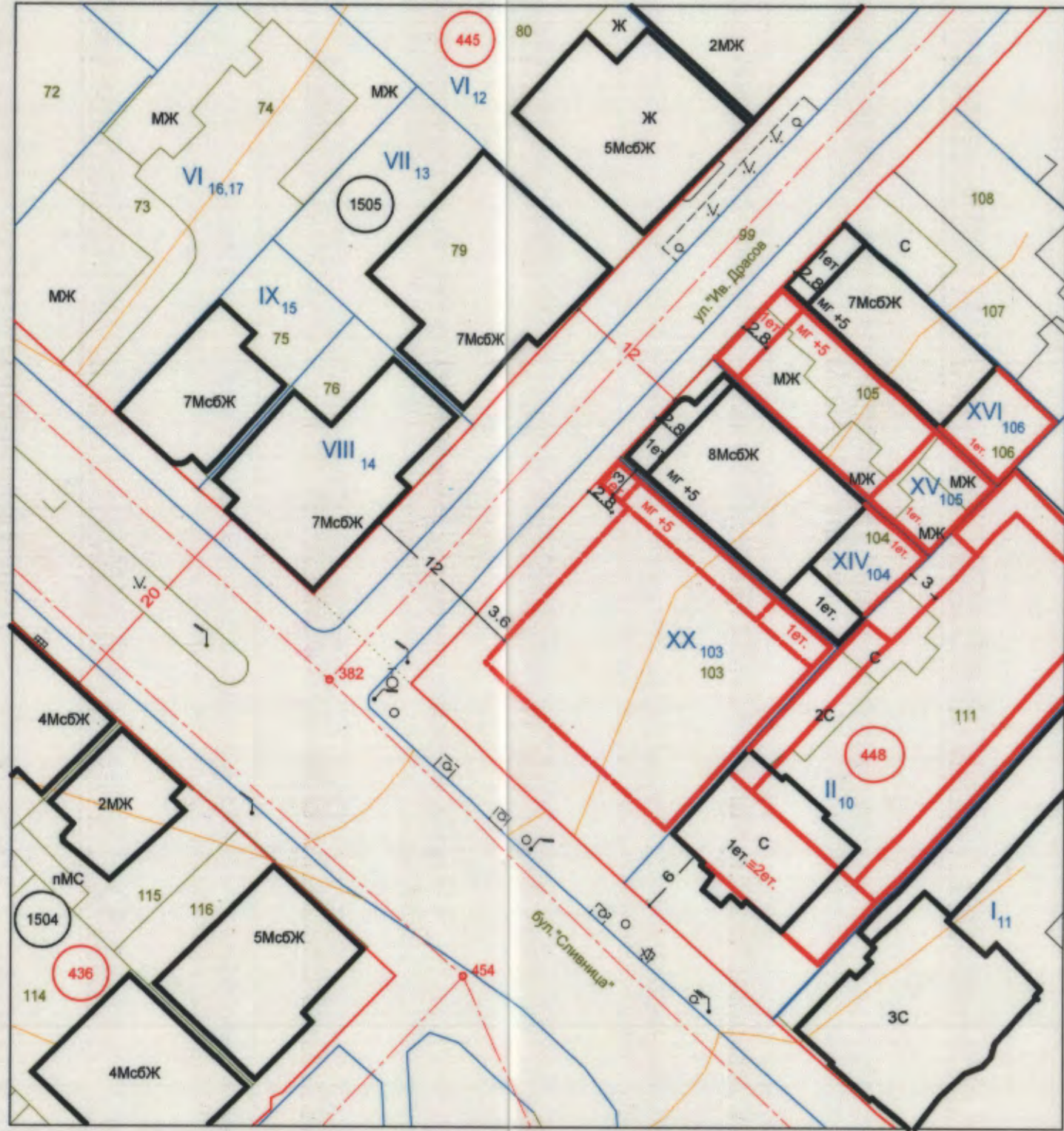
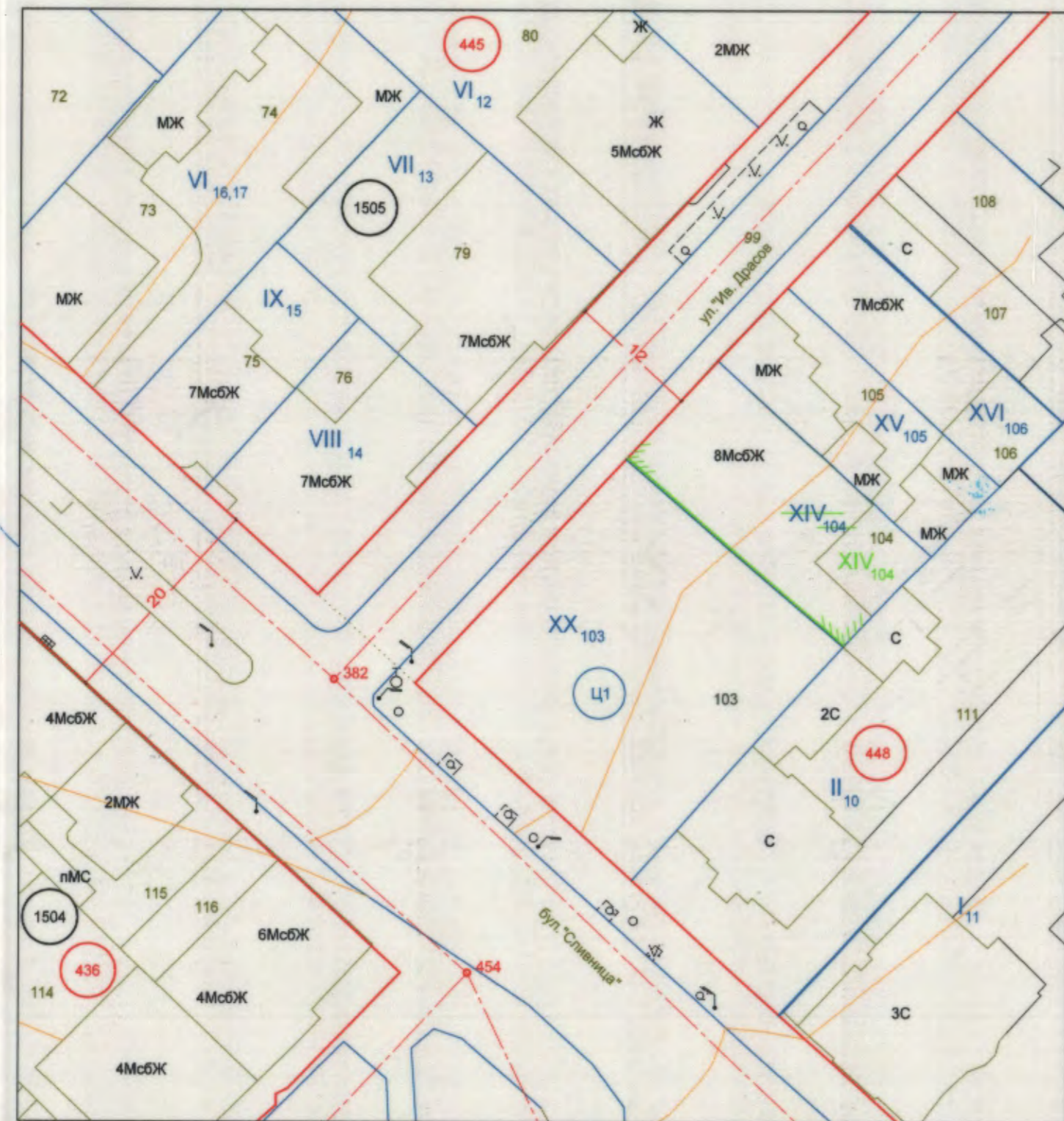


Извадка
за УПИ XIV-104 /ПИ 10135.1505.104/ по ПРЗ одобрен със Заповед № Г-10/16.02.2010г.
за УПИ XV-105 /ПИ 10135.1505.105/, за УПИ XVI-106 /ПИ 10135.1505.106 одобрен със Заповед № Г-221/22.12.2009г.
на Зам.кмета на Община Варна в кв. 448, 1 м.р. на гр. Варна
и КК на гр. Варна, одобрена със Заповед № РД-18-98/10.11.2008г. на ИД на АГКК,
изменена със Заповед № 18-7135/09.07.2019г. на Началника на СГКК-Варна

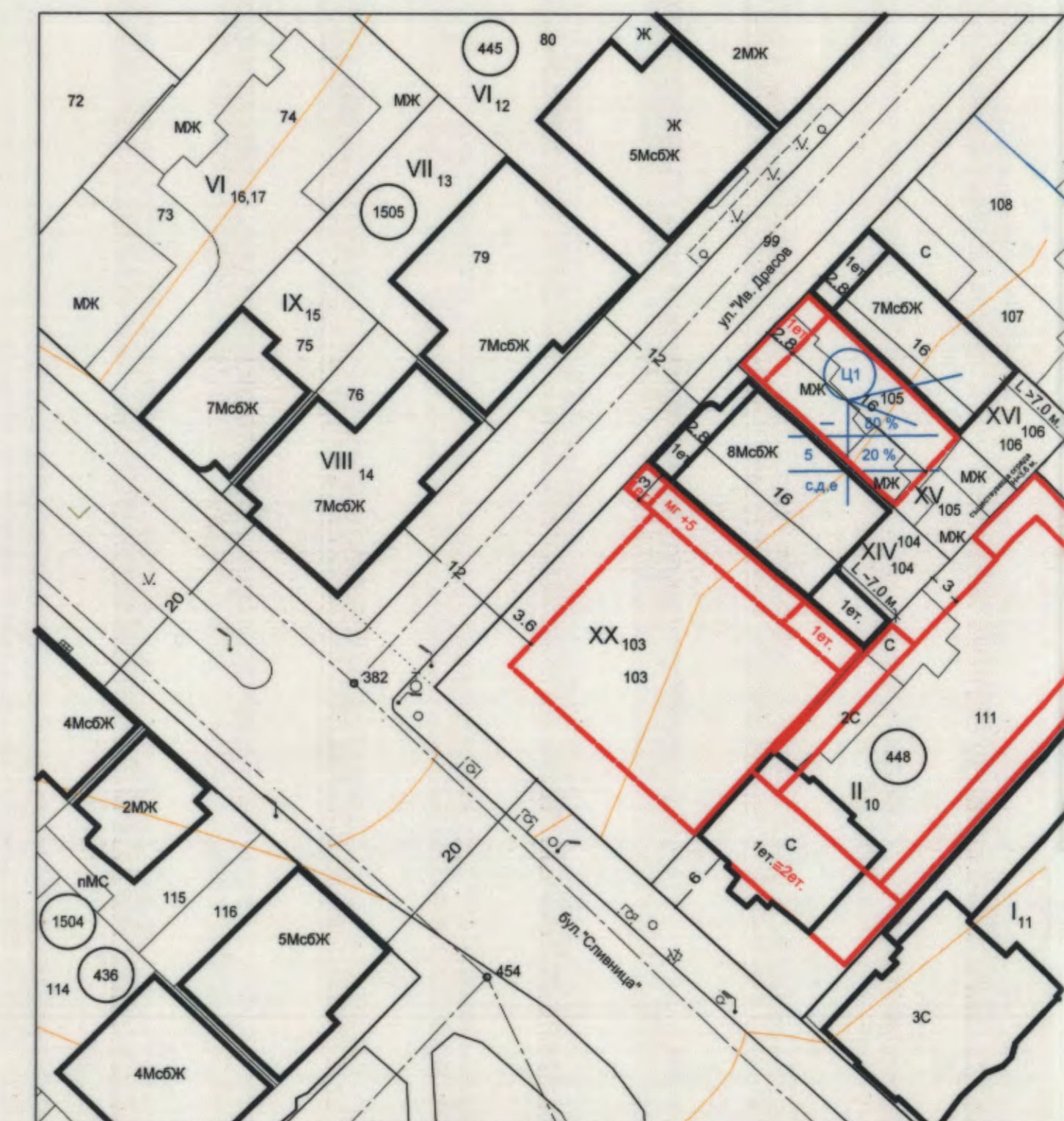


ПЛАН за РЕГУЛАЦИЯ
за УПИ XIV-104 /жил.стр./, кв. 448 , 1 м.р., гр. Варна



Изменението на регулационния план е във връзка с промяна в ККРП
Заповед за изменение на ККРП № 18-7135-09.07.2019/09.07.2019 г. на НАЧАЛНИК НА СГКК - ВАРНА

ПЛАН за ЗАСТРОЯВАНЕ
за УПИ XIV-104 /жил.стр./, УПИ XV-105 /жил.стр./,
УПИ XVI-106 /жил.стр./, кв. 448 , 1 м.р., гр. Варна



ПУП-ПРЗ и ПУП-РУП за УПИ XIV-104, УПИ XV-105, УПИ XVI-106 в кв. 448
по плана на 1-ви микрорайон на гр. Варна

ОБЩИНА ВАРНА
ОДОБРЯВАМ
ЗАПОВЕД № Г-243/23.08.2020г.
ЗАМЕСТНИК-КМЕТ
ПЕЙЧО ПЕЙЧЕВ



Графичната част на проекта е неразделна от текстовата част
на Заповед №.....

Устройствени показатели

Показатели за мята	Номер на квартал по регулационен план	Номер на урегулирани поземни мого	Площ на поземни мого - м ²	Площ на урегулирани поземни мого - м ²	Устройствена зона	Проназначение на поземни мого	Етажност (височина в м)	Градостроителни параметри			Начин на застрояване		Забележка
								Начислена	Получена на застрояване (%)	К мкг	Минимална определена площ (%)	Свободно - е	
448	XIV _{ка}	298	298	Ц1	жил.стр.	височина сграда>15м.	80	5	20			с	
448	XV _{ка}	232	232	Ц1	жил.стр.	височина сграда>15м.	80	5	20			с	
448	XVI _{ка}	209	209	Ц1	жил.стр.	височина сграда>15м.	80	5	20			с	
СГКК СУП					Ц1	ж.к. настр.	80	5	20	е	д	с	

ОБЕКТ: ПУП-ПРЗ и ПУП-РУП за УПИ XIV-104, УПИ XV-105, УПИ XVI-106, кв. 448 , 1 м.р., гр. Варна

ВЪЗЛОЖИТЕЛИ

ПРОЕКТАНТИ: арх. О. Брънчев, инж. Вл. Андреев

2019г. Мащаб: М 1:500 лист: 1/1