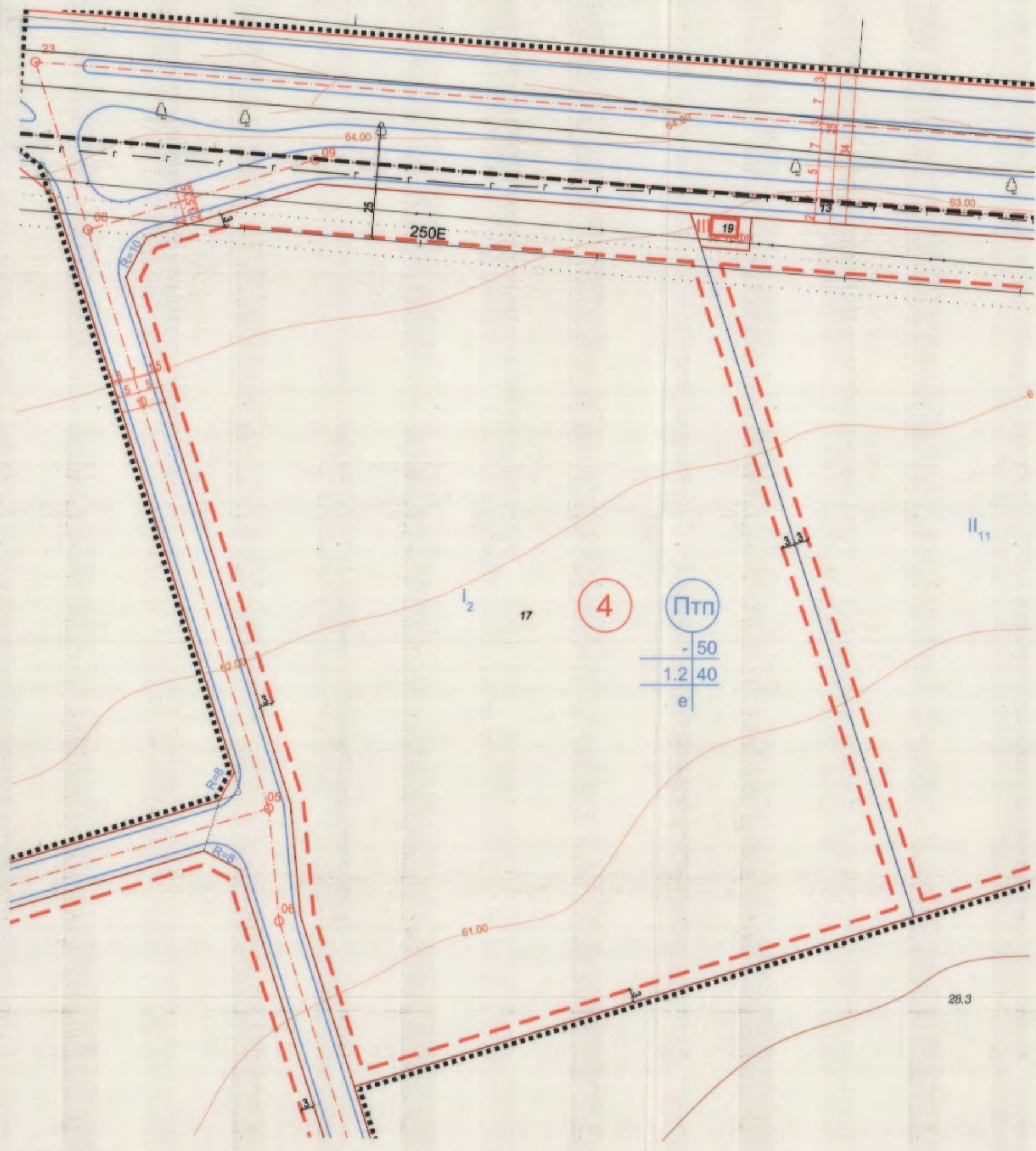
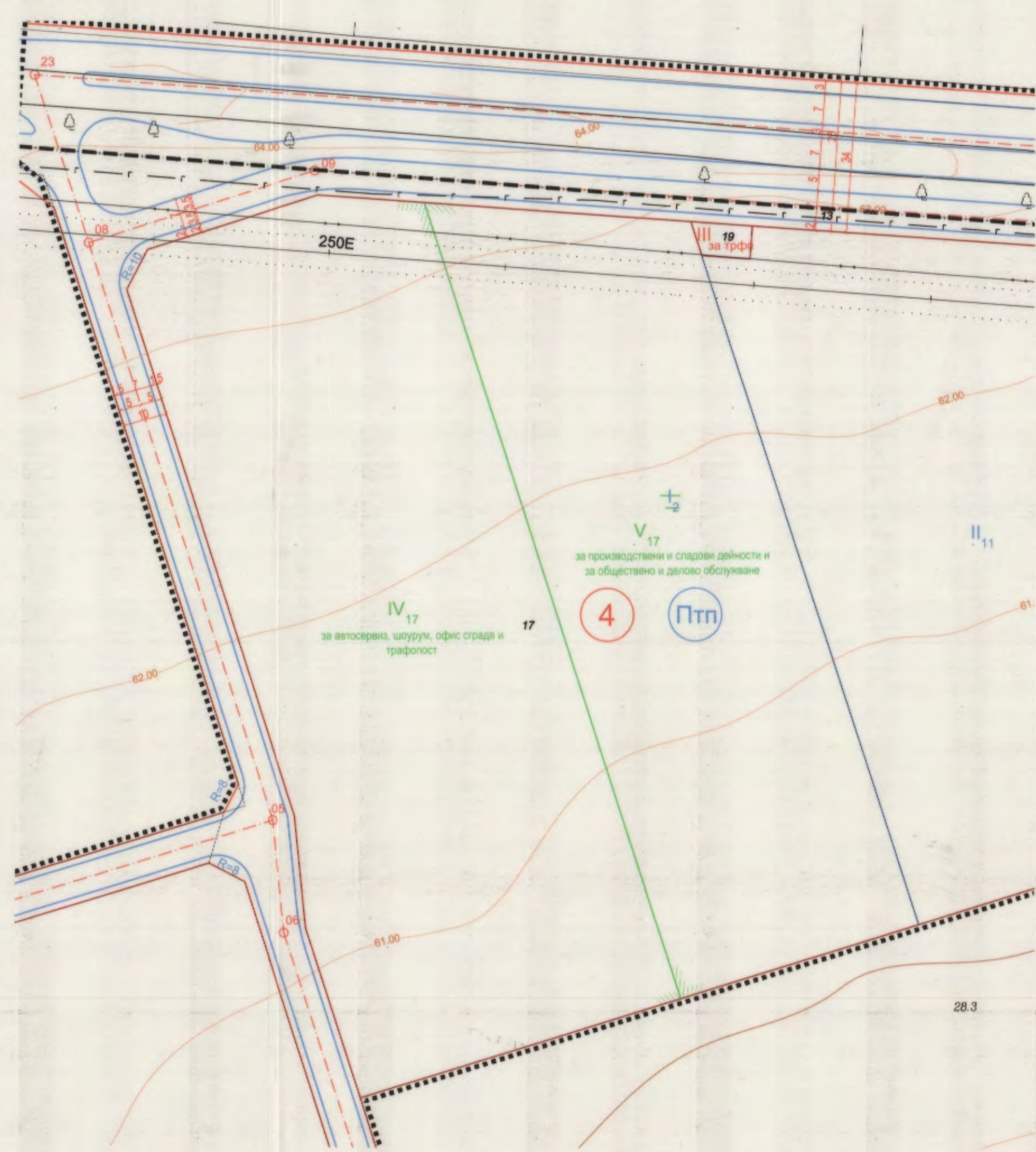


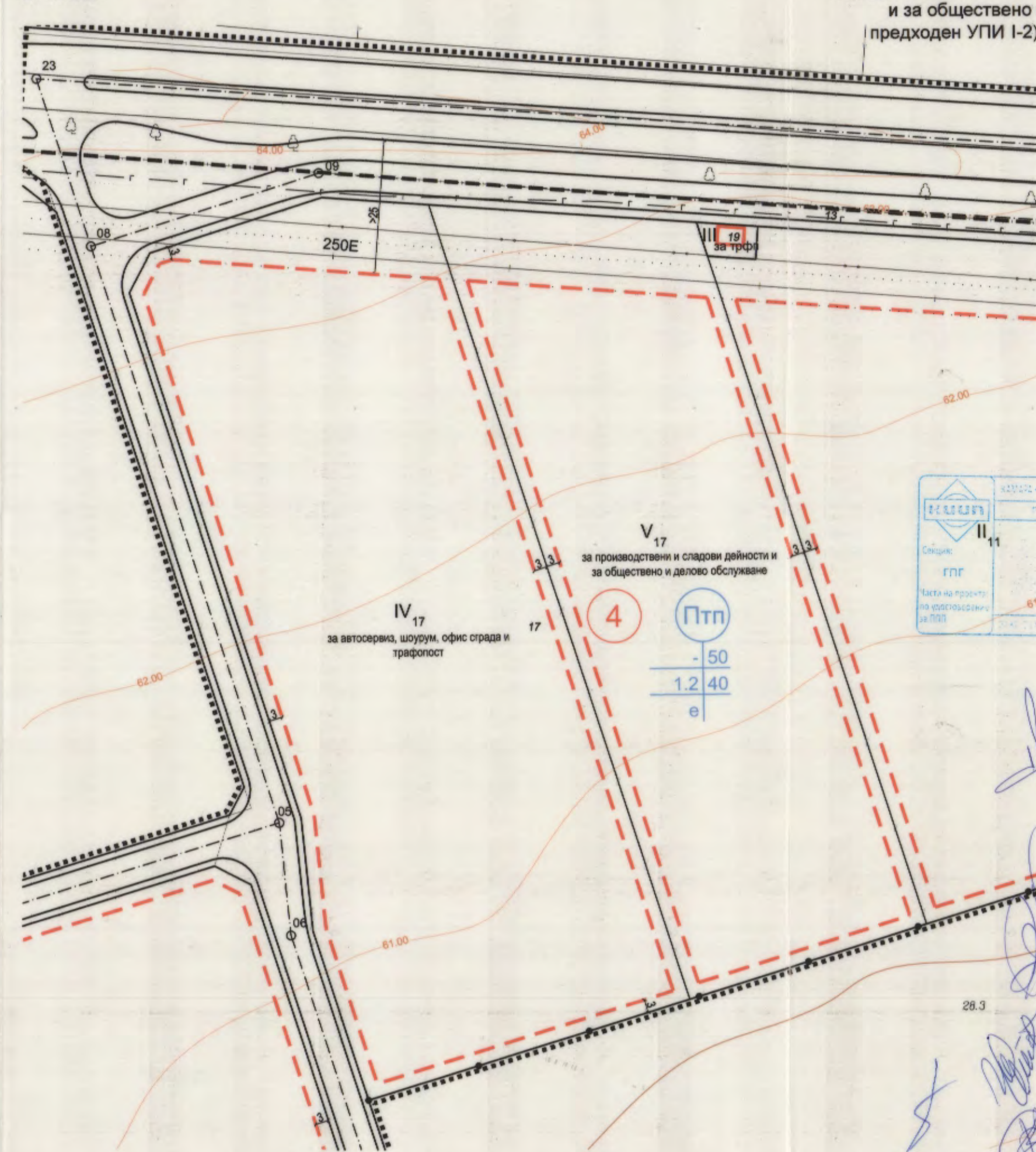
Извадка от действащия план за регулация и застрояване на кв. 4, местност "Ачмите", с. Тополи, община Варна одобрен с Решение № 2340-8 от 05 и 06 август, 2015г. на Общински съвет-Варна, М 1:1000



Изменение на плана за регулация М 1:1000



Изменение на плана за застрояване М 1:1000



Изменение на ПУП-ПРЗ за УПИ IV-17 "за автосервиз, шоурум, офис сграда и трафопост" и V-17 "за производствени и складови дейности и за обществено и делово обслужване" (ПИ 72709.28.17 по КК, предходен УПИ I-2), кв. 4, местност "Ачмите", с. Тополи, Община Варна

ОБЩИНА ВАРНА
ОДОБРЯВАМ
 ЗАПОВЕД № 1-2340/08.08.2019г.
 ЗАМЕСТНИК-КМЕТ: *[Signature]*
ПЕЙЧО ПЕЙЧЕВ

ГПГ
 НЕДЯЛКА ПЕЛКОВА ЛАМБЕВА
 Проектант

Устройствени показатели						
№ кв.	№ УПИ	Устр. зона	УПИ с установено предназначение	височина (м)	Градоустр. параметри (плътност на застр. Кинт)	Начин на застр. (озел. площ)
4	IV-17	Птп	за автосервиз, шоурум, офис сграда и трафопост	-	50% 1,2	е (40%)
4	V-17	Птп	за производствени и складови дейности и за обществено и делово обслужване	-	50% 1,2	е (40%)

Извадка		Проект		
№ кв.	№ на УПИ	Площ УПИ	УПИ	Площ УПИ
4	I-2	24147 кв. м	IV-17	14 111 кв. м
			V-17	10 036 кв. м

Възложител: "НИТИ ИНВЕСТ" ООД
 Проектант: арх. Борислав Георгиев инж. Недялка Ламбева
 Изпълнител: *[Signature]*
 арх. Борислав Георгиев
 М 1:1000
 11.2019