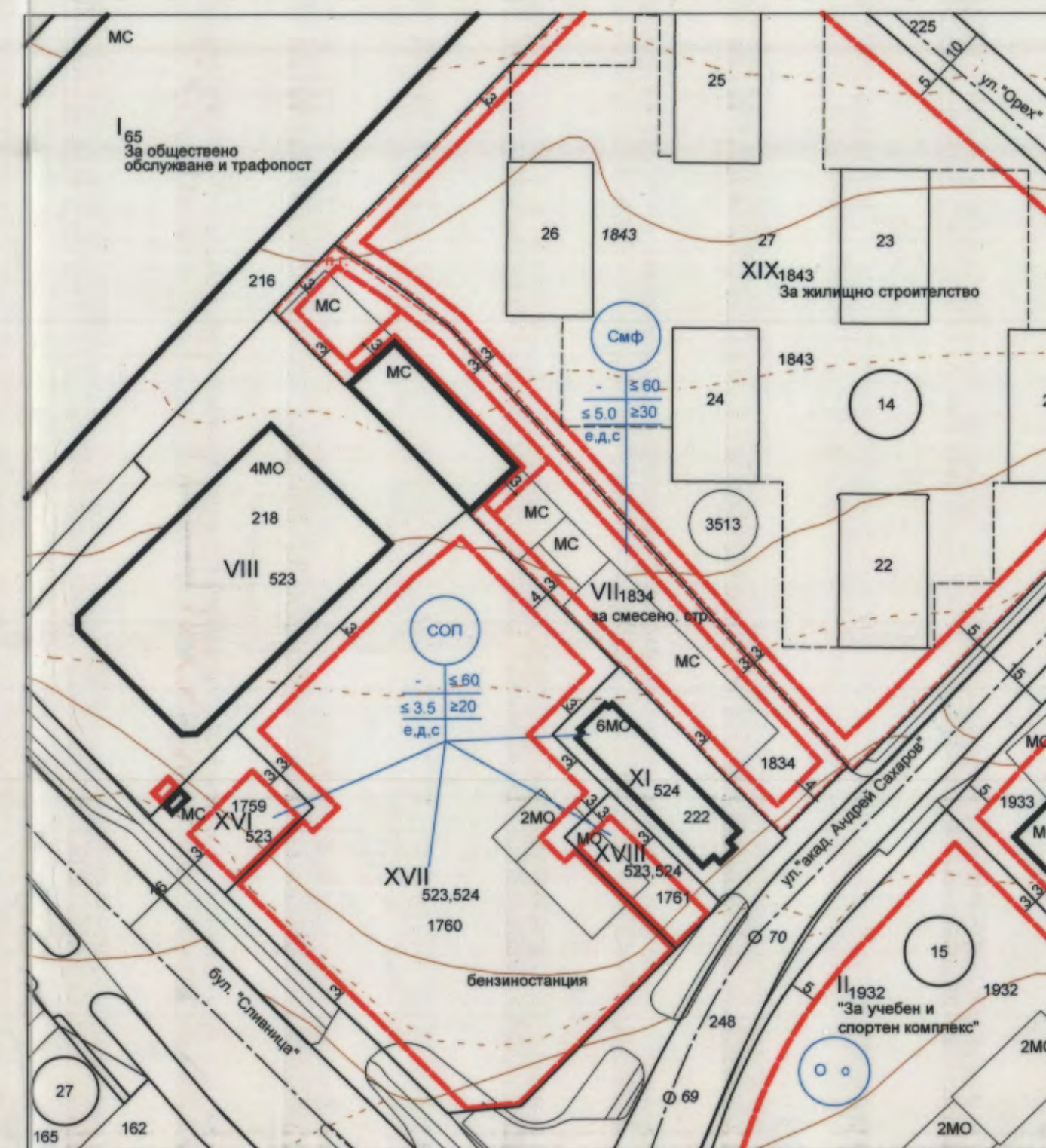
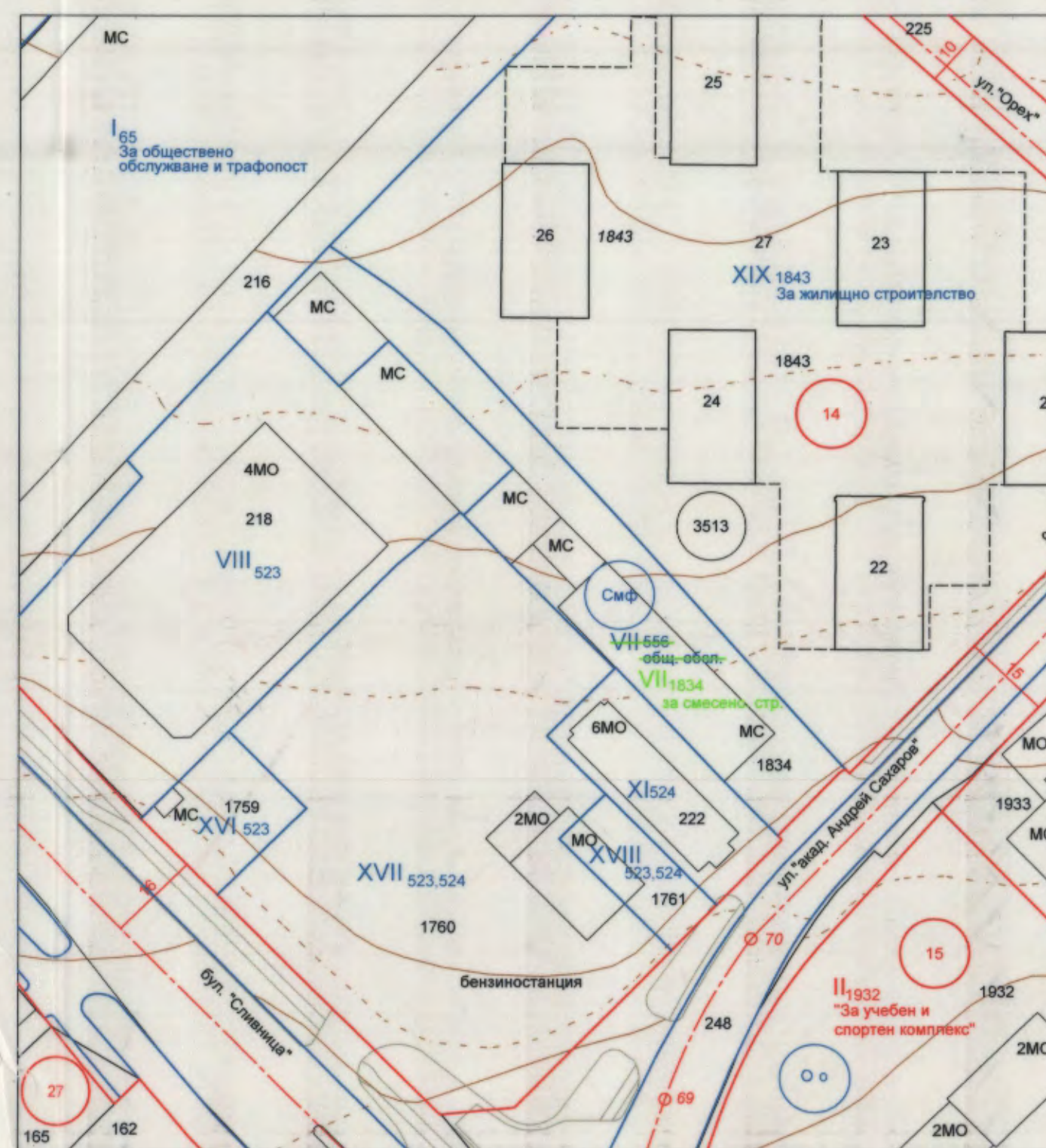
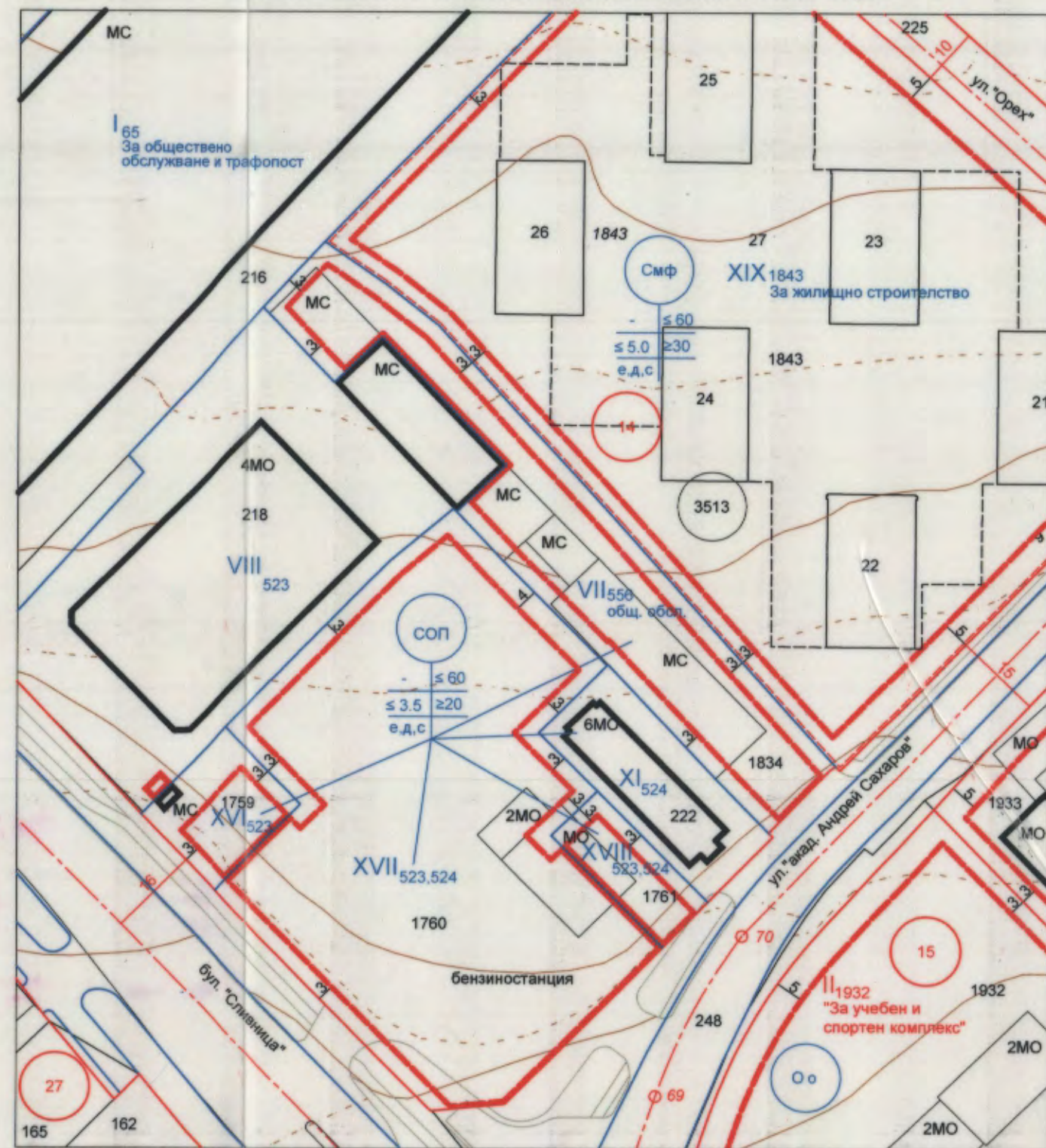


ИЗВАДКА
от ПУП-ПРЗ за УПИ VII-556 "общ. обсл.", кв.14, 26-ти м.р., гр. Варна, одобрен със Заповед № Г-224/13.06.2007г. на Зам. Кмет на общ. Варна, и кадастрална карта на гр. Варна за ПИ 10135.3513.834, одобрена със Заповед No PД-18-64/16.05.2008г. на ИД на АГКК - Софи, изменена със Заповед № КД-14-03-1410/06.06.2011г. на Началник на СГКК - Варна

**ПОДРОБЕН УСТРОЙСТВЕН ПЛАН /ПУП/
ПЛАН ЗА РЕГУЛАЦИЯ /ПР/**

**ПОДРОБЕН УСТРОЙСТВЕН ПЛАН /ПУП/
ПЛАН ЗА ЗАСТРОЯВАНЕ /ПЗ/**

ПОДРОБЕН УСТРОЙСТВЕН ПЛАН -ПЛАН ЗА РЕГУЛАЦИЯ И ЗАСТРОЯВАНЕ
на УПИ VII-1834 "за смесено строителство" в кв.14 по плана на 26-ти м.р., гр. Варна
/ПИ с идентификатор по КК 10135.3513.1834/
М 1:1000



Забележка:
Действащите заповеди са както следва: за УПИ XIX-1843 "за жилищно строителство" Г-294/27.07.2016г.
за УПИ VII-556 "общ. обсл" Г-224/13.06.2007г. за УПИ XVI-523 Г-74/27.05.2008г.
за УПИ XVII- 523,524 Г-74/27.05.2008г. за УПИ XVIII- 523,524 Г-74/27.05.2008г.

ОБЩИНА ВАРНА
ОДОБРЯВАМ
ЗАПОВЕД № Г-234/24.07.2020
ЗАМЕСТНИК-КМЕТ: *[Signature]*
ПЕЙЧО ПЕЙЧЕВ

[Red Stamp]

[Blue Stamp]

[Handwritten Signature]

Графичната част на проекта е неразделна от текстовата част на заповед №.....

КАДАСТРАЛЕН РАЙОН	НОМЕР НА ПОЗЕМЕН ИМОТ	ПЛОЩ НА ПИ - (кв. м.)	НОМЕР НА КВАРТАЛ	НОМЕР НА УТЕЖИЛИЩА ПОЗЕМЕН ИМОТ	ПЛОЩ НА УПИ - (кв. м.)	УСТРОЙСТВЕНА ЗОНА	УСТАНОВЕНО ПРЕДНАЗНАЧЕНИЕ	ЕТАЖНОСТ (ВИСОЧИНА В М)		ГРАДОУСТРОЙСТВЕНИ ПАРАМЕТРИ		НАЧИН НА ЗАСТРОЯВАНЕ		ЗАБЕЛЕЖКА	
								ЗАПЪЛНИТЕЛНА	МАКСИМАЛНА	ВЪЗМОЖНОСТ	ПЪЛНОСТ НА ЗАСТРОЯВАНЕ	К мет	МИНИМАЛНА ОБЕЛЕЖЕНА ПЛОЩ		СВОБОДНО - е
3513	1834	1989	14	VII	1834	1989	Смф за смесено стр.	>15	-	60	5.0	30	е	д	

Забележка: Застрояването в УПИ VII - 1834 е преобладаващо нежилищно застрояване и като цяло сградите в УПИ VII - 1834 са нежилищни сгради, чиито отстояния от имотните граници са в съответствие с чл. 35, ал.2 от ЗУТ към УПИ-та предвидени за нежилищно застрояване.

ПРОЕКТАНТИ: арх. Огнян Брънчев
инж. Владислав Андреев