

ПОДРОБЕН УСТРОЙСТВЕН ПЛАН - ПЛАН ЗА РЕГУЛАЦИЯ И ЗАСТРОЯВАНЕ
за УПИ XVI-776 "за жил.сгради", кв.79, С.О. "Планова", гр.Варна

ОБЩИНА ВАРНА
ОДОБРЯВАМ
ЗАПОВЕД № Г-23/28.01.2020г.
ЗАМЕСТНИК-КМЕТ: Пейчо Пейчев
ПЕЙЧО ПЕЙЧЕВ

Извадка от ПУП-ПУР, одобрен с Решение N: 3411-7 по протокол N:35 / 22,23 и 29.06.2011г. на ОС-Варна

ПЛАН за РЕГУЛАЦИЯ

ПЛАН за РЕГУЛАЦИЯ И ЗАСТРОЯВАНЕ

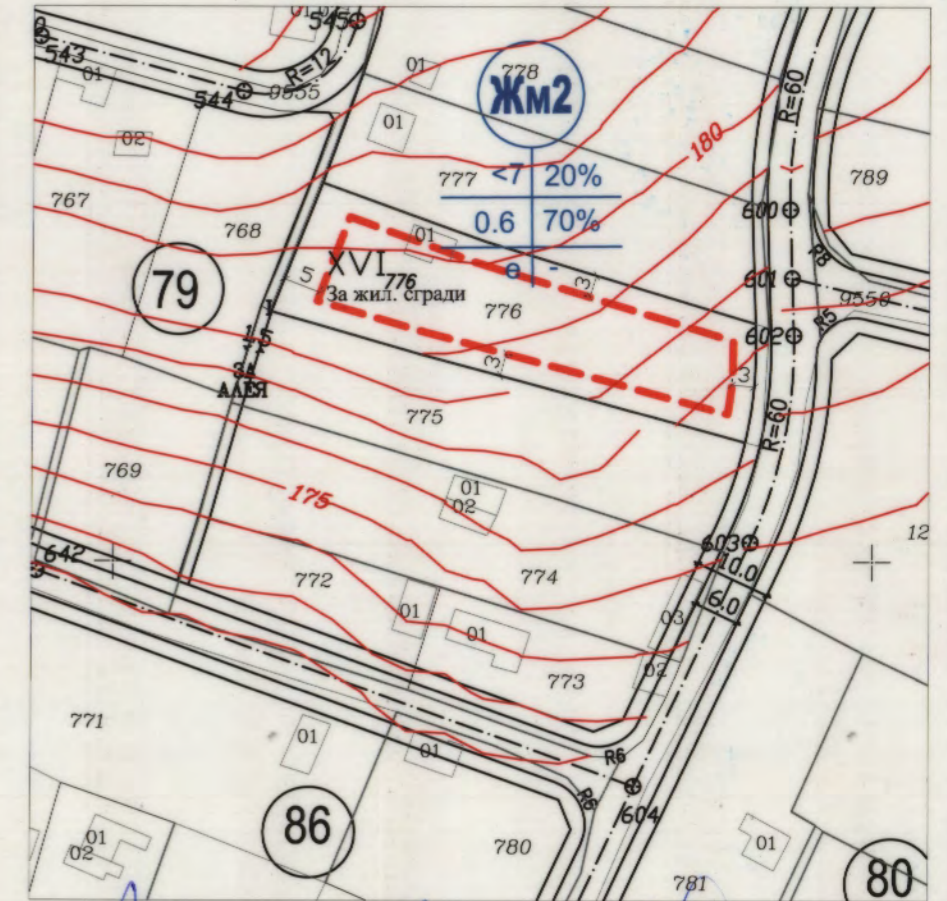
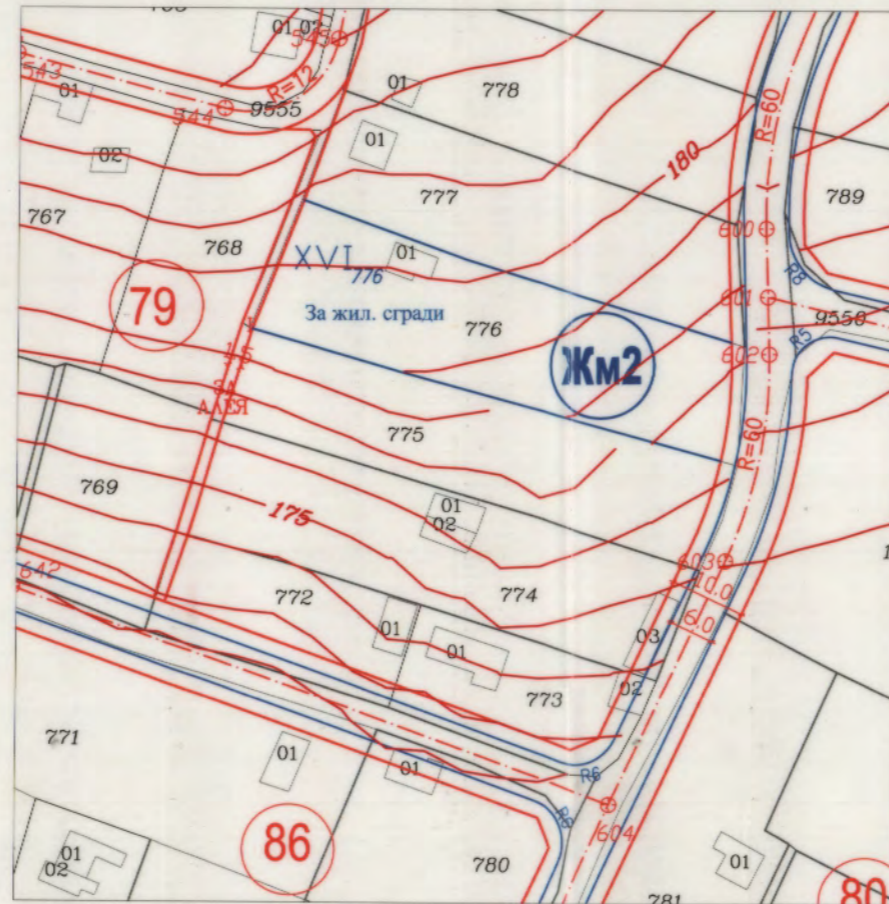
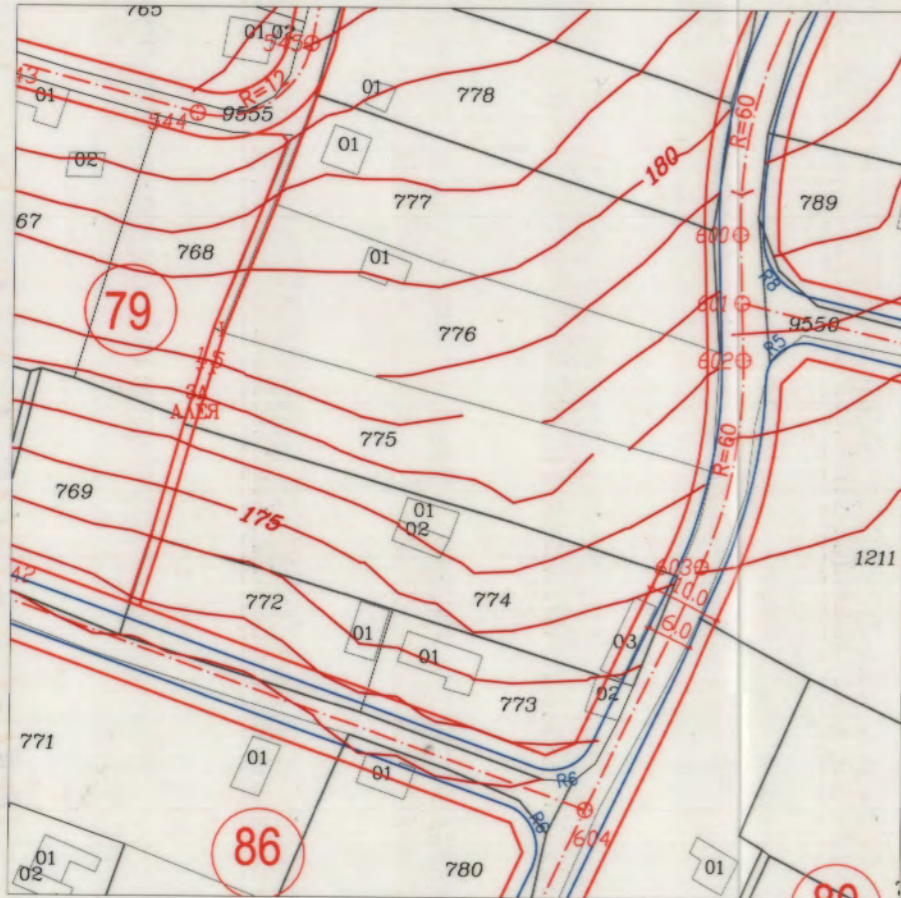


Таблица по чл.16, од 1 от ЗУТ

ПИ	ПЛОЩ (m ²)	УПИ	ПЛОЩ (m ²)	ОТНЕТА ПЛОЩ ЗА УЛИЦА (m ²)	ОТНЕТА ПЛОЩ ЗА УЛИЦА (%)	ПЛОЩ НА ПРИБАВЕНА ЧАСТ (m ²)
776	1071	XVI-776	1039	32	2.99%	0

Номер на квартал	Номер на поземлен имот и/или урегулиран поземлен имот	Устройствена зона	Поземлен имот с установено предназначение	Височина в м (етажност)			Градоустройствени параметри			Начин на застрояване			
				Задължителна	Максимална	"от" - "до"	Плътност на застрояване	К инт.	Минимална озеленена площ	Свободно-е	Свързано с два имота - д	Свързано - с	Забележки
1.	2.	3.	4.	5.	6.	7.	8.	9.	10.	11.	12.	13.	14.
79	XVI ₇₇₆	Жм2	За жилищни сгради		<7		20%	0.6	70%	•			

ОБЕКТ НА ПЛАНИРАНЕ: УПИ XVI-776, по плана на С.О. "Планова", гр.Варна			
ВЪЗЛОЖИТЕЛ: Здравка Дейкова	МАЩАБ: M 1:1000	ЛИСТ / ВСИЧКО ЛИСТА: 1 / 1	ДАТА: април 2019г.
ПРОЕКТАНТ: част Градоустройство		ПРОЕКТАНТ: част Регулация	