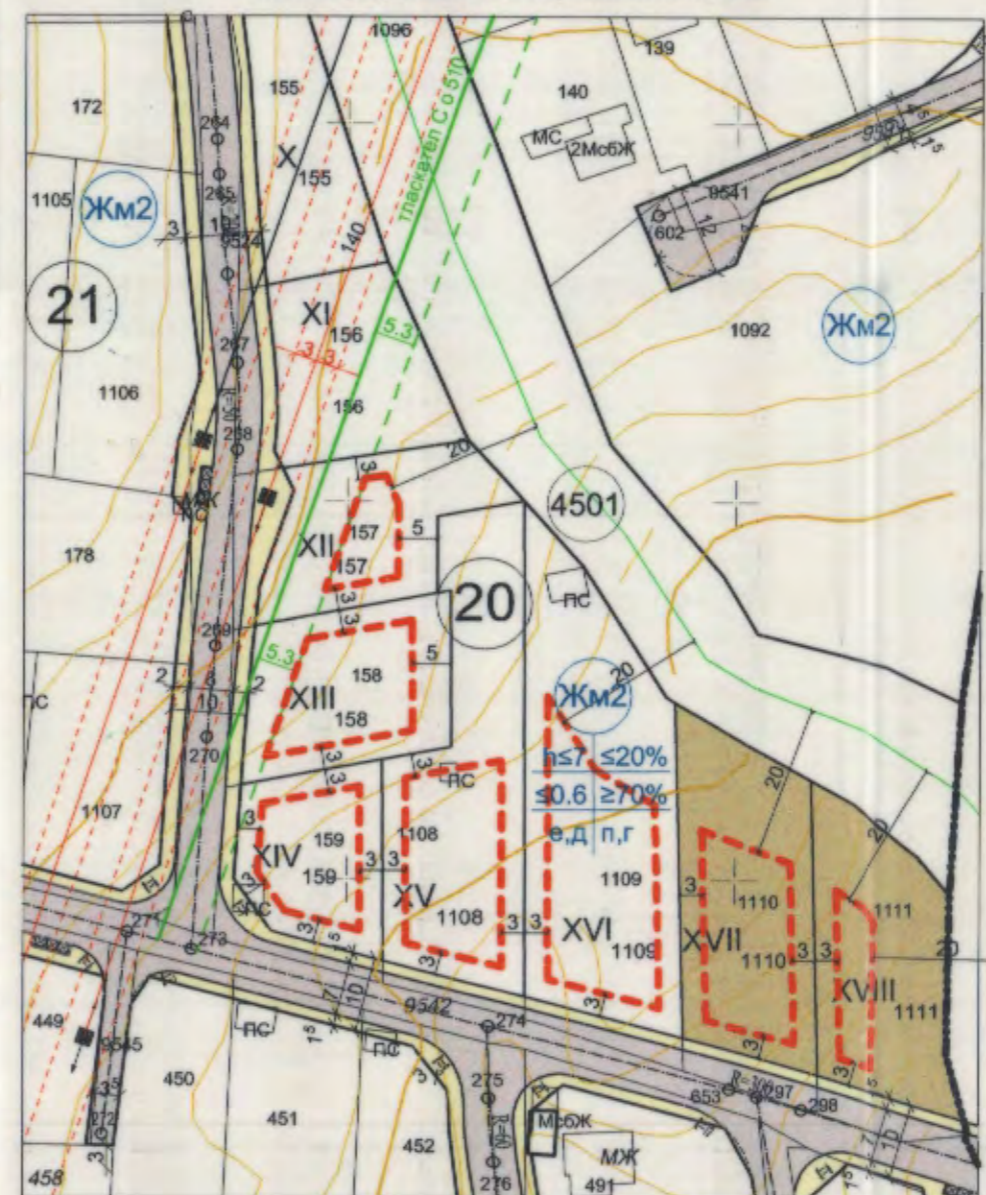
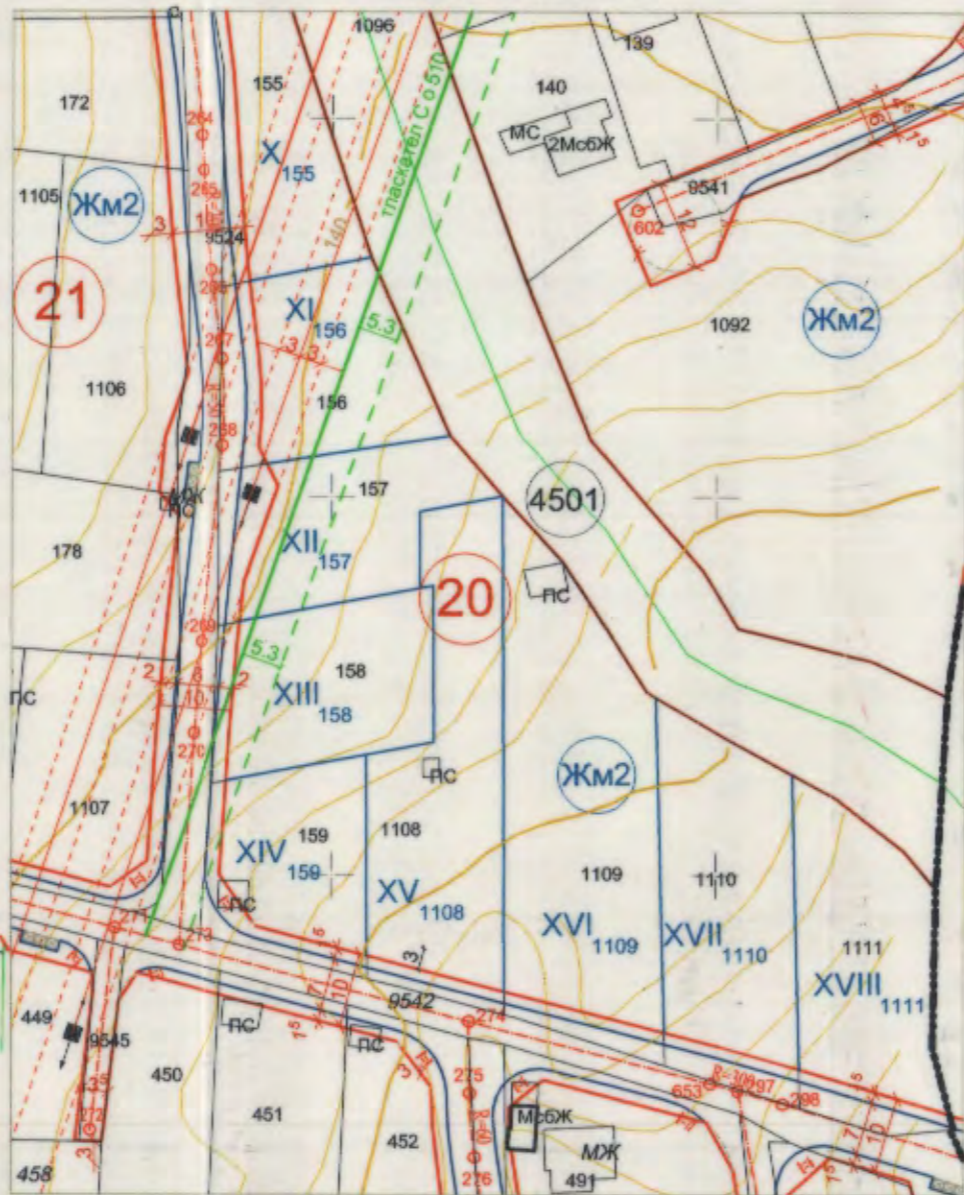
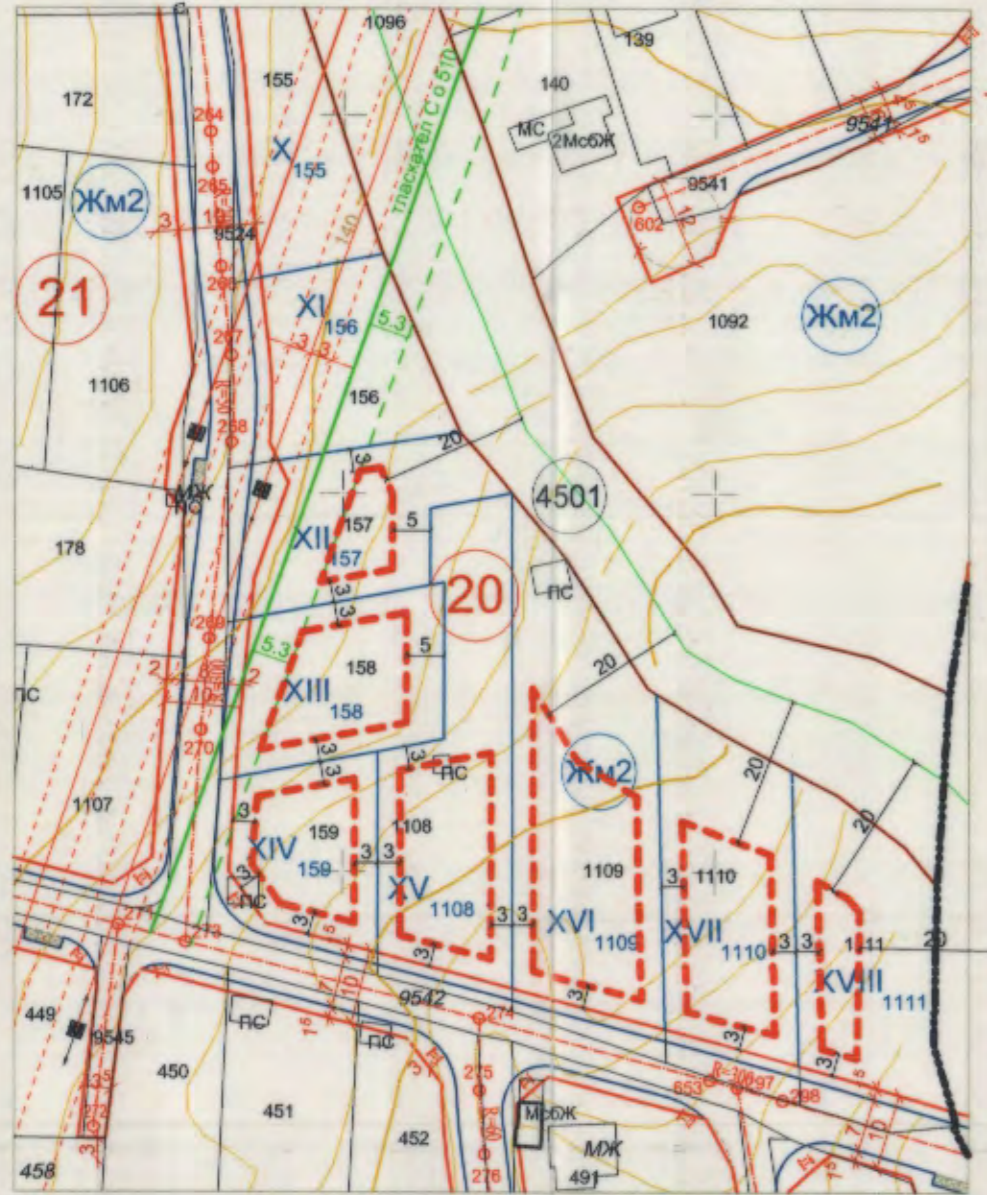


ИЗВАДКИ ОТ : 1. ПУП- ПУР НА с.о. "Ментеше", одобрен с РЕШЕНИЕ 1357-4, протокол No 28 от 12.02.2014г. на ОС гр. Варна,
 2. П П НА П У П-П Р З за част от кв. 20 по плана на с.о. "Ментеше" общ. Варна, приет от ЕСУТ при Община Варна с Протокол No от 23.07.2019г.
 3. КК, одобрена със Заповед No РД-18-30/ 19.06.2007г. на ИД на АГКК М 1:1000

План за регулация М 1:1000

План за регулация и застрояване М 1:1000



ПУП - ПЛАН-ИЗВАДКА - ПРЗ
 ПЛАН ЗА РЕГУЛАЦИЯ И ЗАСТРОЯВАНЕ
 за УПИ XVII-1110 "за жил. строителство"
 и УПИ XVIII-1111 "за жил. строителство" в кв.20,
 ПИ 10135.4501.1110, 10135.4501.1111 по КК
 по плана на с.о. "МЕНТЕШЕ", общ. ВАРНА
 М 1:1000

ОБЩИНА ВАРНА
 ОДОБРЯВАМ
 ЗАПОВЕД No Г-229/24.07.2020г.
 ЗАМЕСТНИК-КЪМЕТ: *[Signature]*
 ПЕЛНО ПЕЙЧЕР




Графичната част е неразделена от текстовата част на Заповед No.....

- УСТРОЙСТВЕНА ЖИЛ. ЗОНА Жм2
- ОБСЛУЖВАЩА УЛИЦА
- ТРОТОАРИ
- УЛИЧНА РЕГУЛАЦИЯ
- ДВОРИЧНА РЕГУЛАЦИЯ
- ОГРАНИЧИТЕЛНА ЗАСТР. ЛИНИЯ
- НОМЕР НА КВАРТАЛ
- НОМЕР НА УПИ
- НОМЕР НА ПИ
- ГРАН. НА СЕЛ. ОБРАЗОВАНИЕ

[Handwritten signatures and notes in blue ink]

номер на квартал	номер на урегулиран поземлен имот	устройствена зона	позилен имот с установено предназначение	етажен вис. в метри	градоустройствени параметри		начин на застрояване		редукция по чл.16 от ЗУТ		
					максимална	плътност на застрояване	К инт	мин. озел. площ - кв.м.	дървесна растителност	свободно - е	свързано - с
20	XVII-1110	Жм2	за жил. стрит.	2 (7)	20	0.60	70	е	808	725	83/ 10.27%
20	XVIII-1111	Жм2	за жил. стрит.	2 (7)	20	0.60	70	е	729	641	88/ 12.07%



ПРОЕКТАНТИ

[Logos and signatures of the projectants]

ВЪЗЛОЖИТЕЛИ:	МАРИН ТОДОРОВ МАРИНОВ ЙОРДАН МАРКОВ МАРКОВ	
ЧАСТ	ГРАДОУСТРОЙСТВО	лист - 1/1
ФАЗА	ПУП - ПЛАН-ИЗВАДКА	
ЧЕРТЕЖ	План за регулация и застрояване	машаб 1:1000
ПРОЕКТАНТИ	арх. Бл. Тасева - ПЗ инж.Я.Ламбова - ПР	дата март 2019г.