

# ПОДРОБЕН УСТРОЙСТВЕН ПЛАН

план извадка от проект за регулация и застрояване  
за УПИ XXI-253 в кв. 17 по плана на кв. Балъм даре - ПИ 10135.4503.253

ОБЩИНА ВАРНА

ОДОБРЯВАМ

ЗАПОВЕД № 1-226/24.07.2020г.

ЗАМЕСТНИК-КМЕТ: *[Signature]*

ПЕЙЧО ПЕЙЧЕВ

## ИЗВАДКА

от проект на ПУП ПРЗ на кв. "Балъм даре" район Вл. Варненчик Варна  
и кад. карта одобрена със Заповед РД-18-30/19.06.2007 г. на ИД на АГКК  
М 1:1000

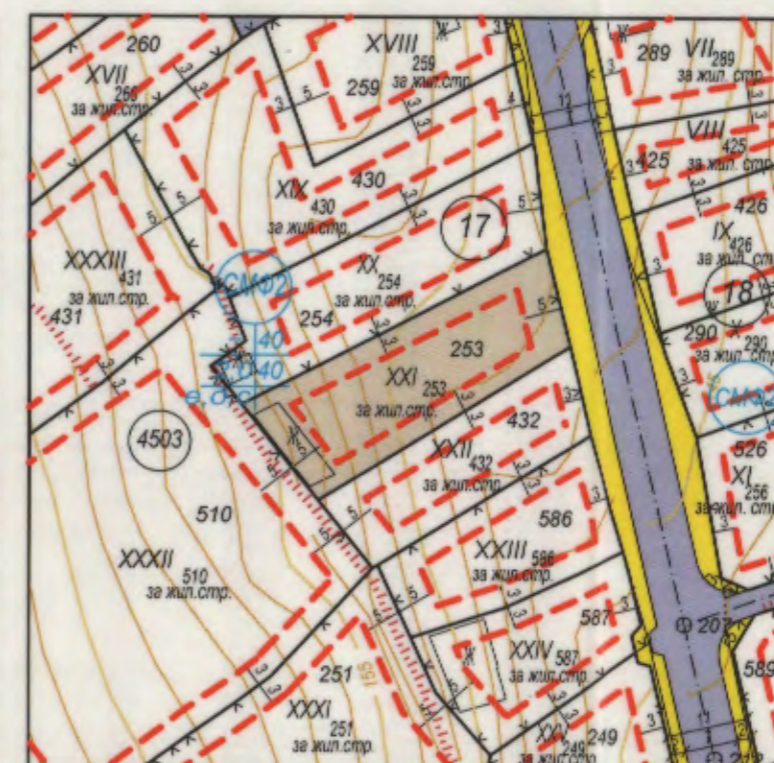
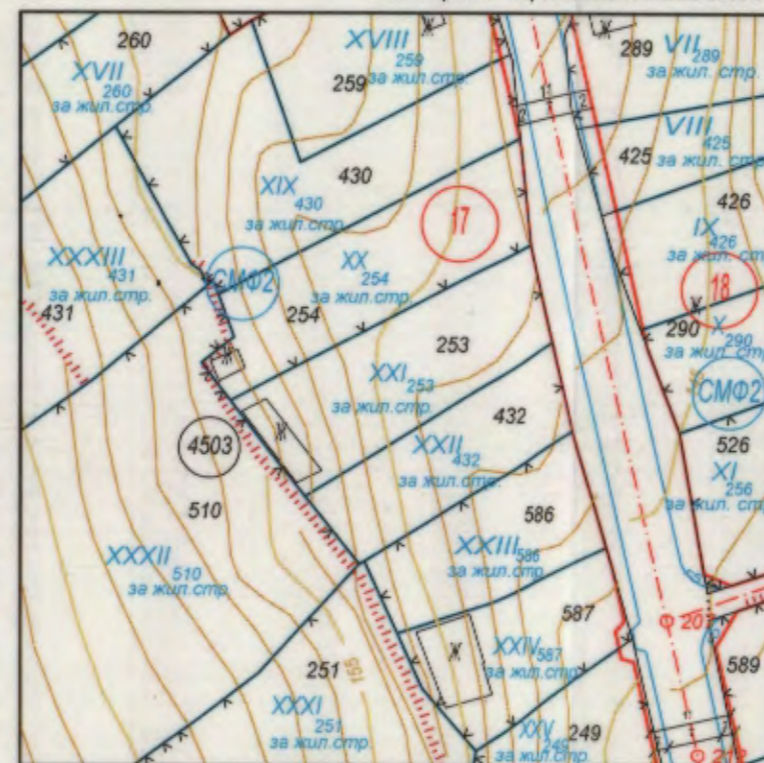
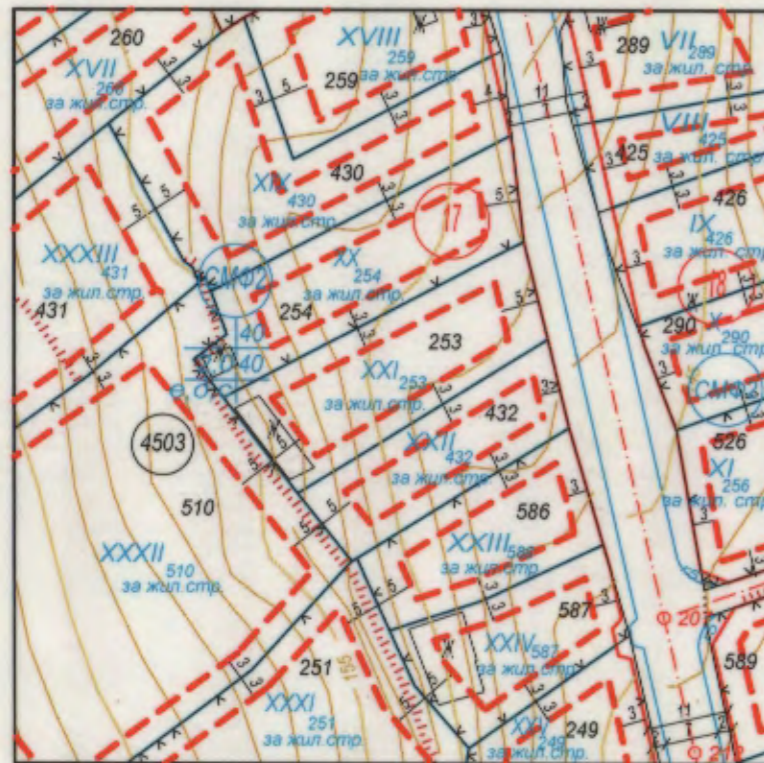
## ПЛАН ЗА РЕГУЛАЦИЯ

М 1:1000

## ПЛАН ЗА ЗАСТРОЯВАНЕ

М 1:1000

Кадастрална координатна система 2005 г.



Графичната част е неразделна  
от Заповед №: .....

Градоустройствени показатели

N: кв.	УПИ	УЗ	предназн.	ет(вис)	пл%	китп	оз%	застр.
17	XXI-253	СМФ2	жилично строителство	-	40%	2,0	40%	е

Таблица на площите

ПИ 253 - площ	УПИ - площ
600 м <sup>2</sup>	600 м <sup>2</sup>

### Легенда

- Смесена многофункционална зона
- Улична мрежа
- Имотна граница
- Улично рег. линия
- Дворищно рег. линия
- Огр. линия на застрояване
- Номер на квартал
- Номер на УПИ
- Номер на ПИ
- Номер на кад. район



ПУП ПРЗ план извадка от проект на ПРЗ за УПИ XXI-253 в кв. 17 по плана на кв. Балъм даре район Вл. Варненчик, общ. Варна - ПИ 10135.4503.253

Част:	Устройствено планиране
Фаза:	Окончателен проект
Проектант:	арх. Катерина Христова
Проектант регулация:	инж. Ангел Ангелов
Възложител:	Мария Николова
гр. Варна - 2020 год.	