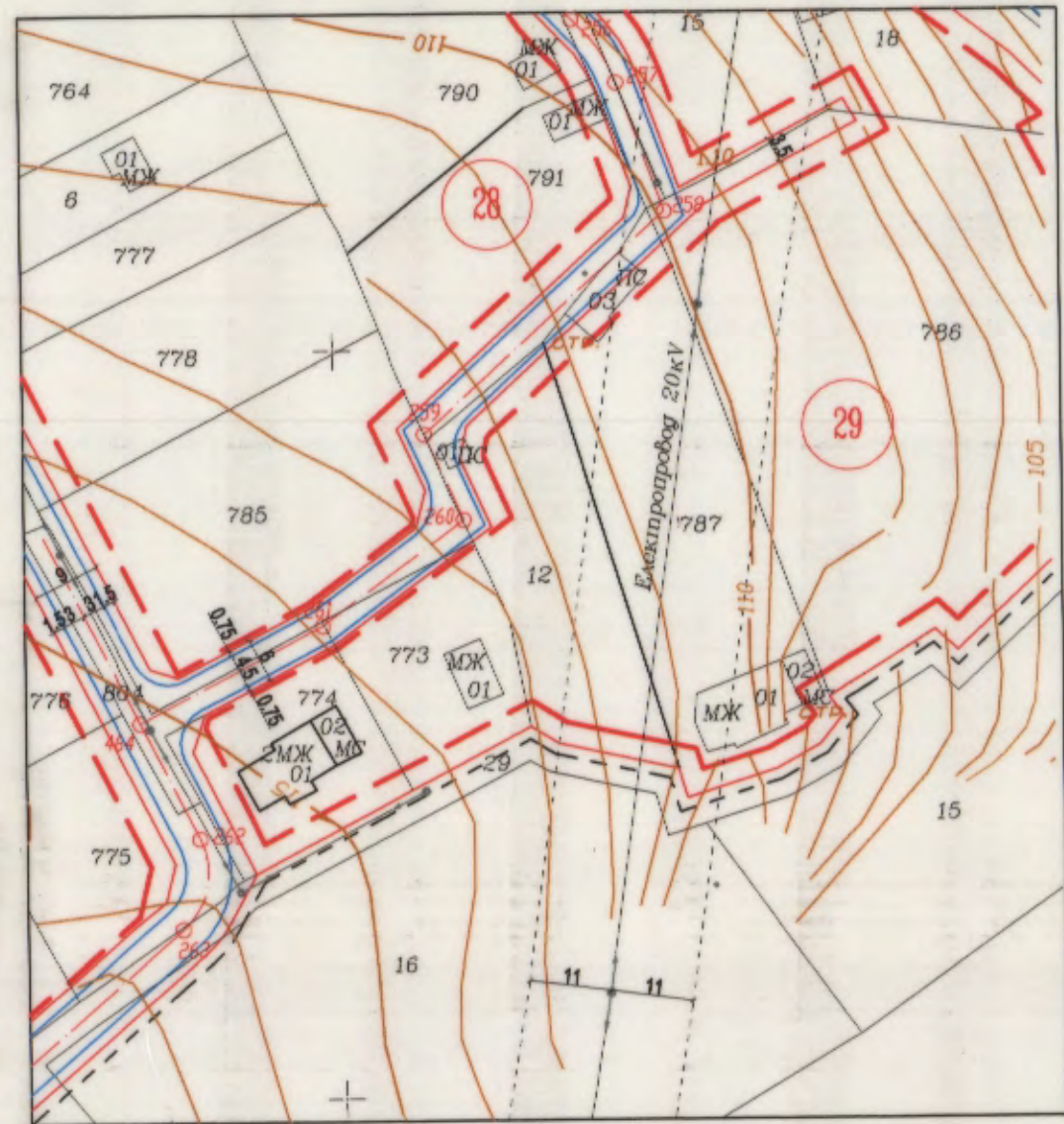
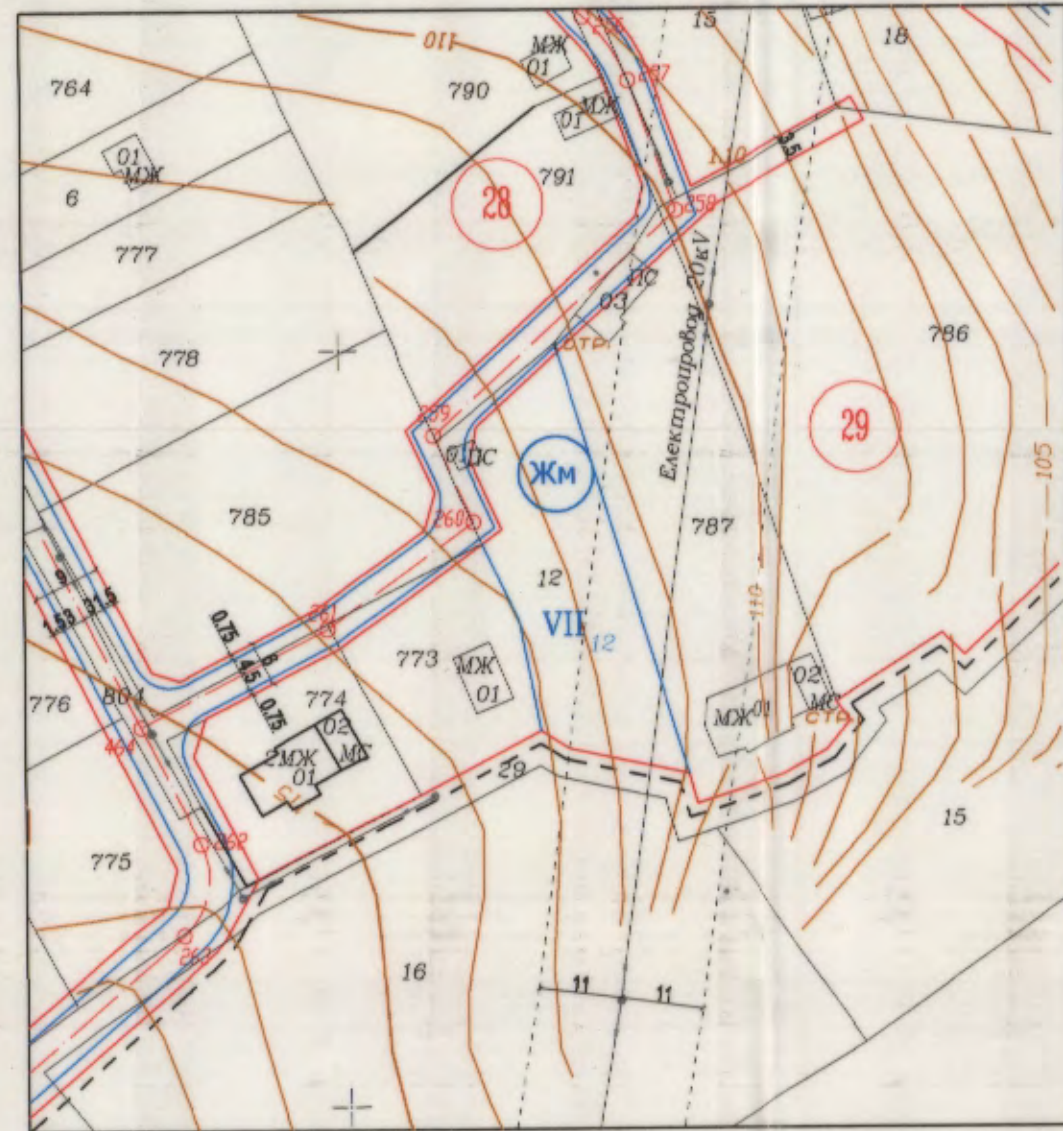


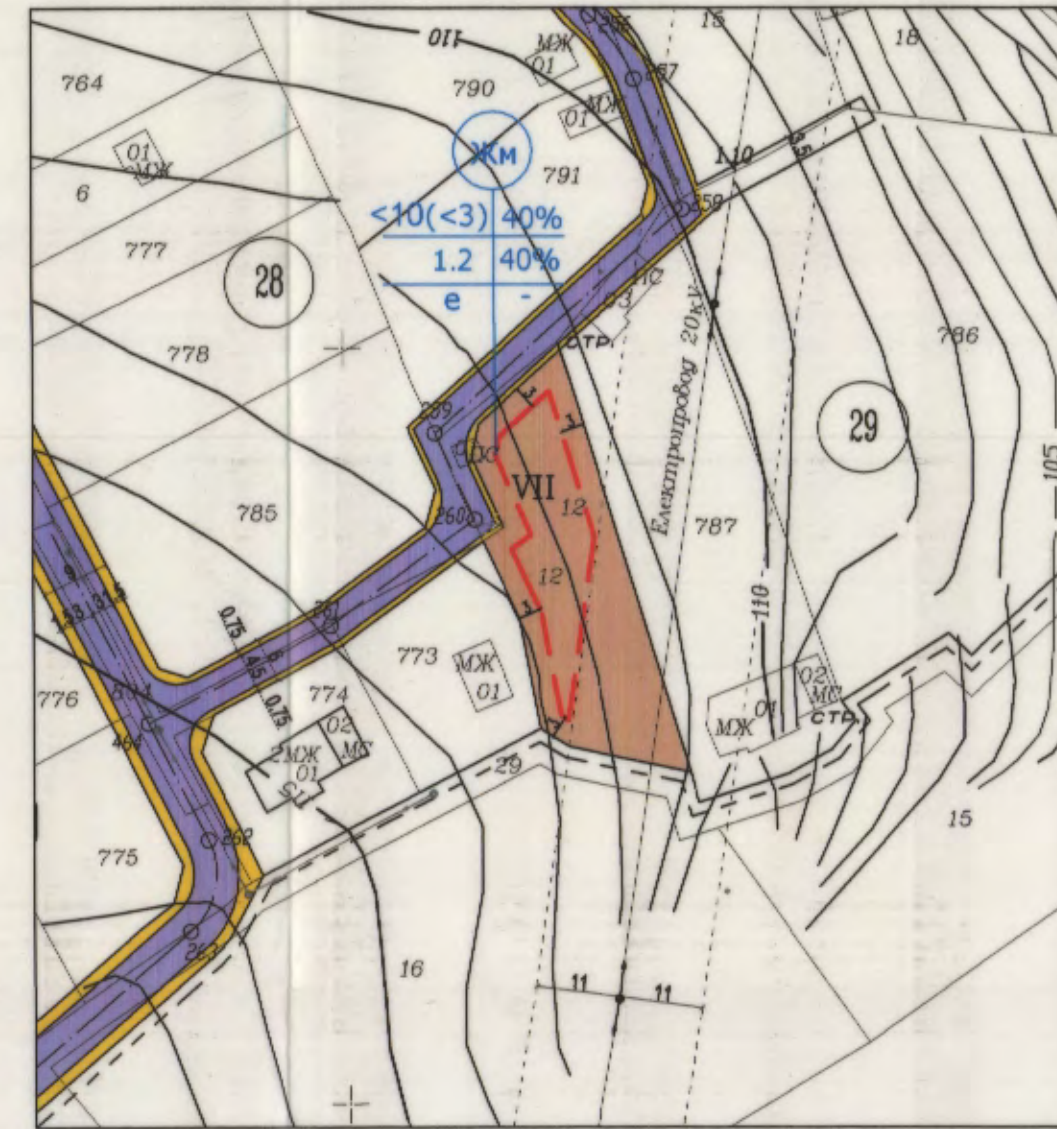
ИЗВАДКА от ПУП-ПУР на с. Звездица,  
 одобрен с Решение No 797-5 от Протокол No 14 / 19.12.2012г. ОбС-Варна  
 и Кадастрална карта одобрена със Заповед No РД-18-92 / 14.10.2008 на ИД на АГКК  
 М 1:1000



ПЛАН за РЕГУЛАЦИЯ  
 М 1:1000



ПЛАН за ЗАСТРОЯВАНЕ  
 М 1:1000



ПУП - П Р 3 / План за регулация и застрояване/  
 на УПИ VII-12, кв.29 по плана на С.О. "Под село",  
 с. Звездица, общ.Варна

**ОБЩИНА ВАРНА**  
**ОДОБРЯВАМ**  
 ЗАПОВЕД No 7322/2019 от 20.03.2019  
 ЗАМЕСТНИК-КМЕТ: *Пейчо Пейчев*  
**ПЕЙЧО ПЕЙЧЕВ**

КАМАРА НА ИНЖЕНЕРИТЕ В ИНВЕСТИЦИОННОТО ПРОЕКТИРАНЕ  
**НИИП**  
 ПЪЛНА ПРОЕКТАНТСКА ПРАВОСПОСОБНОСТ  
 Регистрационен No 16322  
 Секция: гпр  
 инж. РАЛИЦА МИЛЕНОВА ПЕЕВА  
 Подпис: *Ралица Миленова Пеева*  
 ВАЖИ С ВАЛИДНО УДОСТОВЕРЕНИЕ ЗА ПУП ЗА ТЕКУЩАТА ГОДИНА

ПЪЛНА ПРОЕКТАНТСКА ПРАВОСПОСОБНОСТ  
**НИИП**  
 КОД ЗА ПЛАН  
 КОД ЗА ПЛАН  
 Рег. No 16322  
 Подпис: *Ралица Миленова Пеева*

номер на квартал	номер на ПИ	площ на ПИ	номер на новоброяван УПИ	площ по чл.16, ал.1 от ЗУТ (кв.м.) / %	площ на новоброяван УПИ (кв.м.)	устройствена зона	урегулиран поселен имот с установено предназначение	етажност (височина в метри)	плътност на застрояване	интензивност на застрояване Кплг	минимална озеленена	начин на застрояване
29	12	873	VII - 12	78 кв.м. 8.93%	795	Жм	жил.обитаване	10	40	1.2	40	е

Обект:	ПУП - П Р 3 / ПЛАН за РЕГУЛАЦИЯ и ЗАСТРОЯВАНЕ / на УПИ VII-12, кв.29 по плана на С.О. "Под село", с. Звездица, общ.Варна		
Част: Градоустройство / Архитектура	Проектанти:		арх. Зл. Златев / Подпис: <i>Златев</i>
Фаза: ПУП	М 1:1000	Март 2019г.	инж. Р. Пеева / Подпис: <i>Ралица Миленова Пеева</i>